



ΕΦΗΜΕΡΙΣ ΤΗΣ ΚΥΒΕΡΝΗΣΕΩΣ

ΤΗΣ ΕΛΛΗΝΙΚΗΣ ΔΗΜΟΚΡΑΤΙΑΣ

ΤΕΥΧΟΣ ΤΕΤΑΡΤΟ

Αρ. Φύλλου 634

2 Οκτωβρίου 2000

ΠΕΡΙΕΧΟΜΕΝΑ

ΑΠΟΦΑΣΕΙΣ

- Παράταση αναστολής έκδοσης νέων οικοδομικών αδειών και αναθεώρησης αδειών στις ζώνες Α1, Α2 και Β του από 5.9.95 Π.Δ/τος (ΦΕΚ 721/Δ) σε ό,τι αφορά τουριστικές εγκαταστάσεις στη Χώρα Μυκόνου..... 1
- Κήρυξη ως αναδασωτέας έκτασης 5.050 στρεμμάτων στη θέση «Μπαϊτάνι» του Δημοσίου δάσους Περιβολίου περιοχής κοινότητας Περιβολίου Ν. Γρεβενών 2
- Κήρυξη αναδασωτέας έκτασης 89,5 στρεμμάτων στη θέση Τρέτιμος του Δημοσίου δάσους Δεσκάτης περιοχής Δήμου Δεσκάτης Ν. Γρεβενών 3
- Κήρυξη ως αναδασωτέας έκτασης 7 στρεμμάτων στη θέση «Πηγή Καμήλας» του Δημοσίου δάσους Δ. Δ. Κοκκινιάς δήμου Ηρακλειωτών Ν. Γρεβενών 4

ΑΝΑΚΟΙΝΩΣΕΙΣ

- Κήρυξη αναγκαστικής απαλλοτριώσης στην κτηματική περιοχή του οικισμού Υφαντών του Δήμου Κομοτηνής..... 5

ΑΠΟΦΑΣΕΙΣ

- Αριθ. ΔΠΑ/8085 (1)
Παράταση αναστολής έκδοσης νέων οικοδομικών αδειών και αναθεώρησης αδειών στις ζώνες Α1, Α2 και Β του από 5.9.95 Π.Δ/τος (ΦΕΚ 721/Δ) σε ό,τι αφορά τουριστικές εγκαταστάσεις στη Χώρα Μυκόνου.

Ο ΥΠΟΥΡΓΟΣ ΑΙΓΑΙΟΥ

Έχοντας υπόψη:

1. Τις διατάξεις του άρθρου 8 και του 85Α του Ν. Δ/τος της 17.7.1923 «Σύνταξις έγκρισις και εφαρμογή σχεδίων πόλεων κ.λπ.».
2. Τις διατάξεις της υπ' αριθ. ΔΠΑ/3719/5.4.2000 απόφασης Υπουργού Αιγαίου «Αναστολή έκδοσης οικοδομικών αδειών για νέες τουριστικές εγκαταστάσεις στη Χώρα Μυκόνου» (ΦΕΚ 219/Δ/7.4.2000).
3. Το υπ' αριθ. 1/86 Π.Δ. «Καθορισμός αρμοδιοτήτων Υπουργείου Αιγαίου» (ΦΕΚ 1/Α/86) και ειδικότερα το άρθρο

2 (παρ. 3, εδ. ζ) και το Ν. 2508/97 «Βιώσιμη οικιστική ανάπτυξη πόλεων κ.λπ.» και ειδικότερα το άρθρο 25, παρ. 9 αυτού.

4. Το άρθρο 29Α του Ν. 1558/85 «Κυβέρνηση και Κυβερνητικά Όργανα», που προστέθηκε στο Νόμο αυτό με το άρθρο 27 του Ν. 2081/92, όπως αντικαταστάθηκε με την παρ. 2α του άρθρου 1 του Ν. 2469/97 και το γεγονός ότι από τις κανονιστικές διατάξεις αυτής της απόφασης δεν προκαλείται δαπάνη σε βάρος του κρατικού προϋπολογισμού και του οικείου Ο.Τ.Α.

5. Τις διατάξεις του από 5.9.95 Π.Δ/τος ΦΕΚ 721 Δ' «Αναθεώρηση του εγκεκριμένου ρυθμιστικού σχεδίου του οικισμού της Χώρας Μυκόνου του Δήμου Μυκόνου (Ν. Κυκλάδων), καθορισμός χρήσεων, όρων και περιορισμών δόμησης αυτού και ένταξη στο σχέδιο, του προϋφισταμένου του έτους 1923 οικισμού του ίδιου Δήμου».

6. Τις διατάξεις του από 6.8.98 Π. Δ/τος ΦΕΚ 701/98 επέκτασης του σχεδίου Χώρας Μυκόνου.

7. Το υπ' αριθμ. ΥΦ 93/99 έγγραφο του Υφυπουργού ΠΕ-ΧΩΔΕ.

8. Το από 21.3.2000 έγγραφο του Ελληνικού Τουρισμού.

9. Την ανάγκη επανεξέτασης του θέματος της χωροθέτησης των τουριστικών εγκαταστάσεων στη Χώρα Μυκόνου λόγω σοβαρής επιβάρυνσης και μη ισόρροπης και ορθολογικής κατανομής στην τουριστική δραστηριότητα στο νησί της Μυκόνου όπως αυτή εξελίχθηκε τα τελευταία χρόνια, αποφασίζουμε:

1. Παρατείνουμε την αναστολή έκδοσης νέων οικοδομικών αδειών και αναθεώρησης αδειών στις ζώνες Α1, Α2 και Β του από 5.9.95 Π. Δ/τος (ΦΕΚ 721 Δ) σε ό,τι αφορά τουριστικές εγκαταστάσεις για χρονικό διάστημα έξι (6) μηνών από τη λήξη της ισχύος της υπ' αριθμ. ΔΠΑ/3719/5.4.2000 απόφασης του Υπουργού Αιγαίου (ΦΕΚ 219/Δ/7.4.2000).

2. Της ως άνω αναστολής εξαιρούνται μόνον οι περιπτώσεις μετατροπής υφισταμένων παραδοσιακών κτιρίων σε ξενώνες.

3. Η ισχύς της παρούσας απόφασης αρχίζει από τη δημοσίευση της στην Εφημερίδα της Κυβερνήσεως.

Η απόφαση αυτή να δημοσιευθεί στην Εφημερίδα της Κυβερνήσεως.

Μυτιλήνη, 18 Σεπτεμβρίου 2000

Ο ΥΠΟΥΡΓΟΣ

ΝΙΚΟΣ ΣΗΦΟΥΝΑΚΗΣ

Αριθ. 51/ΔΑΣ - 7300

(2)

Κήρυξη ως αναδασωτέας έκτασης 5.050 στρεμμάτων στη θέση «Μπαϊτάνι» του Δημοσίου δάσους Περιβολίου περιοχής κοινότητας Περιβολίου Ν. Γρεβενών.

Ο ΓΕΝΙΚΟΣ ΓΡΑΜΜΑΤΕΑΣ
ΠΕΡΙΦΕΡΕΙΑΣ ΚΕΝΤΡΙΚΗΣ ΜΑΚΕΔΟΝΙΑΣ

Έχοντας υπόψη:

1. Τις διατάξεις της παρ. 3 του άρθρου 117 του Συντάγματος.
2. Τις διατάξεις της παρ. 1 του άρθρου 38 και της παρ. 1 του άρθρου 41 του Ν. 998/79 «Περί προστασίας των δασών κ.λπ».
3. Τις διατάξεις της παρ. 2 του άρθρου 12 του Ν. 2040/92.
4. Τις διατάξεις του Ν. 2503/97 «Περί διοίκησης, οργάνωσης, στελέχωσης της περιφέρειας κ.λπ».
5. Την 3045/10.7.98 απόφαση του Γ.Γ.Π.Δ.Μ «Παροχή εξουσιοδότησης στο Γενικό Δ/ντή Περιφέρειας, για την υπογραφή εγγράφων με ΕΝΤΟΛΗ».
6. Τις διαταγές του Υπ. Γεωργίας.
 - α) 160417/1180/8.7.1980 και
 - β) 82447/3049/24.9.1980.
7. Την 51/ΔΑΣ/7061/1.9.2000 εισήγηση της Δ/νσης Δασών Γρεβενών, με την οποία προτείνεται η κήρυξη της α-

ναφερόμενης στο θέμα έκτασης, η οποία κήκε από έκρηξη πυρκαγιάς στις 26.7.2000, αναδασωτέας, αποφασίζουμε:

Κηρύσσουμε ως αναδασωτέα, με σκοπό την διατήρηση του δασικού χαρακτήρα της έκτασης, ώστε να αποκλεισθεί η διάθεση αυτής για άλλο προορισμό και την επανγκατάσταση της δασικής βλάστησης με φυσική αναγέννηση η τεχνίτη φύτευση, την δημόσια δασική έκταση εμβαδού 5.050 στρεμμάτων που βρίσκεται στη θέση «Μπαϊτάνι» του δημοσίου δάσους Περιβολίου περιοχής κοινότητας Περιβολίου και η οποία προσδιορίζεται από τα στοιχεία: 1, 2, 3, 4,... .27, 1 και έχει όρια:

Βόρεια: Με δημόσιο δάσος Περιβολίου

Νότια : Με δημόσιο δάσος Περιβολίου

Ανατολικά : Με δημόσιο δάσος Περιβολίου

Δυτικά : Με δημόσιο δάσος Περιβολίου

όπως φαίνεται στο συνημμένο διάγραμμα που αποτελεί αναπόσπαστο μέρος της απόφασης αυτής.

Η απόφαση αυτή να δημοσιευθεί στην Εφημερίδα της Κυβερνήσεως.

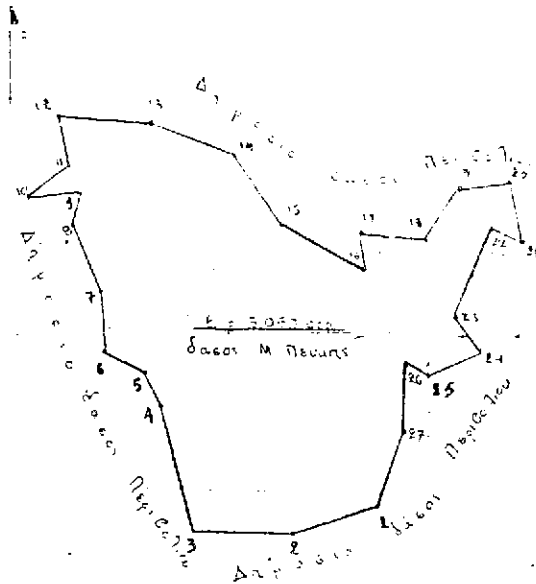
Γρεβενά, 7 Σεπτεμβρίου 2000

Με εντολή Γενικού Γραμματέα Περιφέρειας
Ο Γενικός Διευθυντής
ΧΡΗΣΤΟΣ ΝΑΤΟΣ



ΕΛΛΗΝΙΚΗ ΔΗΜΟΚΡΑΤΙΑ
ΠΕΡΙΦΕΡΕΙΑ ΔΥΤΙΚΗΣ ΜΑΚΕΔΟΝΙΑΣ
ΓΕΝΙΚΗ ΔΙΕΥΘΥΝΣΗ ΠΕΡΙΦΕΡΕΙΑΣ
ΔΙΕΥΘΥΝΣΗ ΔΑΣΩΝ ΓΡΕΒΕΝΩΝ

Ανήκει στην 51/ΔΑΣ- 73ου
Απόφαση του Γενικού Δ/ντή Περιφέρειας
Δυτικής Μακεδονίας



**ΤΟΠΟΓΡΑΦΙΚΟ ΔΙΑΓΡΑΜΜΑ
ΚΑΜΜΕΝΗΣ ΔΗΜΟΣΙΑΣ ΕΚΤΑΣΗΣ**

ΘΕΣΗ : Μπαϊτάνι
ΚΟΙΝΟΤΗΤΑ : Περιβολίου
ΕΜΒΑΔΟΝ : 5050 στρ
ΚΛΙΜΑΚΑ : 1: 40000

ΥΠΟΜΝΗΜΑ

Οριογραμμή καμμένης έκτασης :
..... 1,2,3,4 --- 24,25,26,27,1

ΕΘΝΙΚΟ ΤΥΠΟΓΡΑΦΕΙΟ
Για τεχνικούς λόγους στο σχεδιάγραμμα
έγινε σμίκρυνση κατά ποσοστό **78** %

Γρεβενά 1 - 9 - 2000

ΑΠΟΣΠΑΣΜΑ ΧΑΡΤΗ ΕΥΡΥΤΕΡΗΣ ΠΕΡΙΟΧΗΣ
ΚΛΙΜΑΚΑ 1 : 50:000
ΘΕΣΗ ΑΝΑΔΑΣΩΤΕΑΣ ΕΚΤΑΣΗΣ

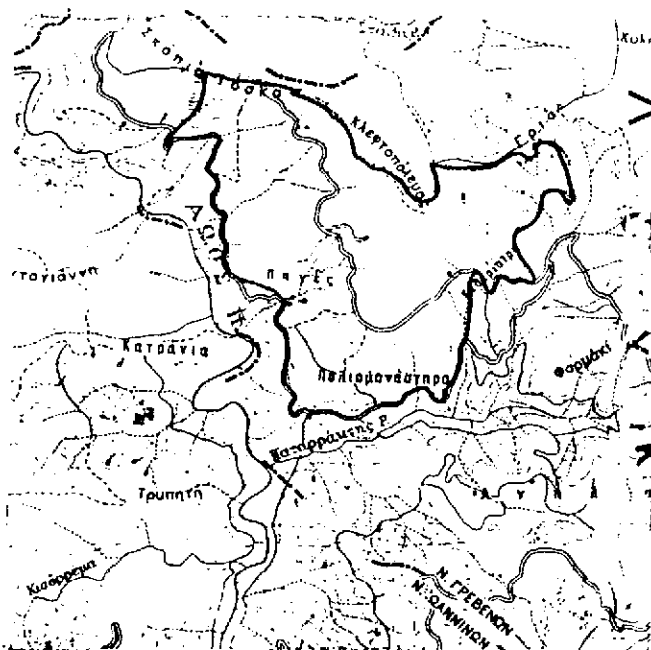
ΘΕΩΡΗΘΗΚΕ

Ο Δ/ντής Δασών *α.β.*

Ο Συντάκτης

Γεώργιος Βλαχοκώστας
Δασολόγος με Α' Βαθμό

Ιωάννης Τζατζάνης
Δασολόγος με Α' Βαθμό



ΜΕ ΕΝΤΟΛΗ

Γενικού Γραμ. Περιφέρειας Δυτικής Μακεδονίας
Ο Γενικός Δ/ντής Περιφέρειας

Χρήστος Νάτος

Αριθ. 51/ΔΑΣ - 7298

(3)

Κήρυξη αναδασωτέας έκτασης 89,5 στρεμμάτων στη θέση Τρέτιμος του Δημοσίου δάσους Δεσκάτης περιοχής Δήμου Δεσκάτης Ν. Γρεβενών.

Ο ΓΕΝΙΚΟΣ ΓΡΑΜΜΑΤΕΑΣ
ΠΕΡΙΦΕΡΕΙΑΣ ΚΕΝΤΡΙΚΗΣ ΜΑΚΕΔΟΝΙΑΣ

Έχοντας υπόψη:

1. Τις διατάξεις της παρ. 3 του άρθρου 117 του Συντάγματος.
2. Τις διατάξεις της παρ. 1 του άρθρου 38 και της παρ. 1 του άρθρου 41 του Ν. 998/79 «Περί προστασίας των δασών κ.λπ».
3. Τις διατάξεις της παρ. 2 του άρθρου 12 του Ν. 2040/92.
4. Τις διατάξεις του Ν. 2503/97 «Περί διοίκησης, οργάνωσης, στελέχωσης της περιφέρειας κ.λπ».
5. Την 3045/10.7.98 απόφαση του Γ.Γ.Π.Δ.Μ «Παροχή εξουσιοδότησης στο Γενικό Δ/ντή Περιφέρειας, για την υπογραφή εγγράφων με ΕΝΤΟΛΗ».
6. Τις διαταγές του Υπ. Γεωργίας.
 - α) 160417/1180/8.7.1980 και
 - β) 82447/3049/24.9.1980.
7. Την 51 ΔΑΣ/6806/24.8.2000 εισήγηση της Δ/σης Δα-

σών Γρεβενών, με την οποία προτείνεται η κήρυξη της αναφερόμενης στο θέμα έκτασης, η οποία κήκε από έκρηξη πυρκαγιάς στις 9.7.2000, αναδασωτέας, αποφασίζουμε:

Κηρύσσουμε αναδασωτέα, με σκοπό την διατήρηση του δασικού χαρακτήρα της έκτασης, ώστε να αποκλεισθεί η διάθεση αυτής για άλλο προορισμό και την επανεγκατάσταση της δασικής βλάστησης με φυσική αναγέννηση ή τεχνίτη φύτευση, την δημόσια δασική έκταση εμβαδού 89,5 στρεμμάτων που βρίσκεται στη θέση Τρέτιμος του δημοσίου δάσους Δεσκάτης περιοχής Δήμου Δεσκάτης και η οποία προσδιορίζεται από τα στοιχεία και έχει όρια:

Βόρεια: Με δημόσιο δάσος Δεσκάτης

Νότια: Με δημόσιο δάσος Δεσκάτης

Ανατολικά: Με δημόσιο δάσος Δεσκάτης

Δυτικά: Με δημόσιο δάσος Δεσκάτης.

Όπως φαίνεται στο συνημμένο διάγραμμα που αποτελεί αναπόσπαστο μέρος της απόφασης αυτής.

Η απόφαση αυτή να δημοσιευθεί στην Εφημερίδα της Κυβερνήσεως.

Γρεβενά, 7 Σεπτεμβρίου 2000

Με εντολή Γενικού Γραμματέα Περιφέρειας

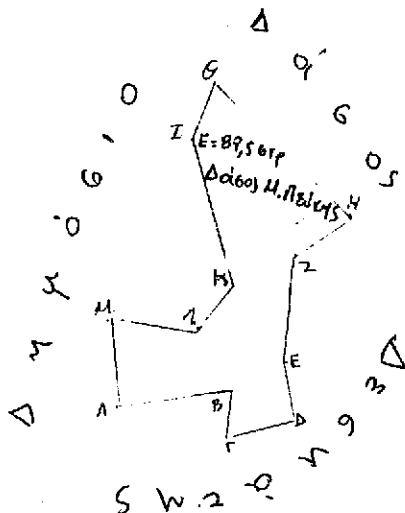
Ο Γενικός Διευθυντής

ΧΡΗΣΤΟΣ ΝΑΤΟΣ



ΕΛΛΗΝΙΚΗ ΔΗΜΟΚΡΑΤΙΑ
ΠΕΡΙΦΕΡΕΙΑ ΔΥΤΙΚΗΣ ΜΑΚΕΔΟΝΙΑΣ
ΓΕΝΙΚΗ ΔΙΕΥΘΥΝΣΗ ΠΕΡΙΦΕΡΕΙΑΣ
ΔΙΕΥΘΥΝΣΗ ΔΑΣΩΝ ΓΡΕΒΕΝΩΝ

Ανήκει στην 51/ΔΑΣ- 1998
Απόφαση του Γενικού Δ/ντή Περιφέρειας
Δυτικής Μακεδονίας



**ΤΟΠΟΓΡΑΦΙΚΟ ΔΙΑΓΡΑΜΜΑ
ΚΑΜΜΕΝΗΣ ΔΗΜΟΣΙΑΣ ΕΚΤΑΣΗΣ**

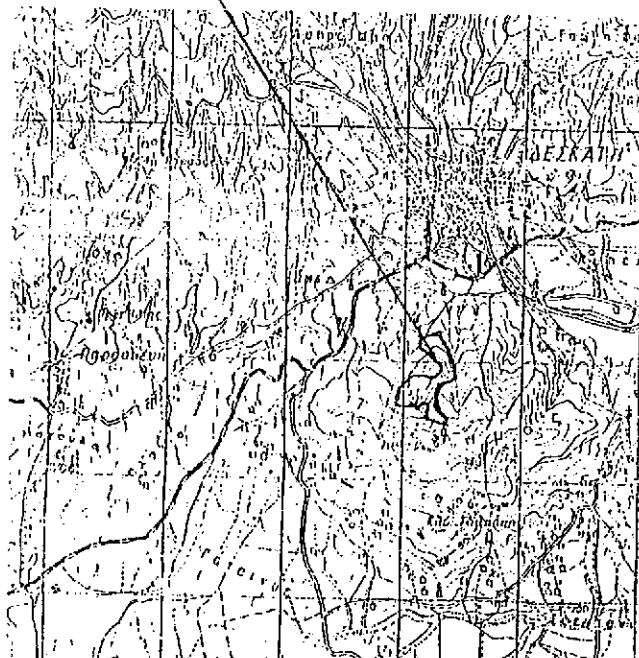
ΘΕΣΗ : Τρέσιμος
ΔΗΜΟΣ : ΔΕΣΚΑΤΗΣ
ΕΜΒΑΔΟΝ : 89,5679
ΚΛΙΜΑΚΑ : 1:10.000

ΥΠΟΜΝΗΜΑ

Οριογραμμή καμμένης έκτασης :
Α, Β, Γ, Δ, Ε, Ζ, Η, Θ, Κ, Λ, Μ

ΕΘΝΙΚΟ ΤΥΠΟΓΡΑΦΕΙΟ
Για τεχνικούς λόγους στο σχεδιάγραμμα
έγινε αλλαγή κατά ποσοστό 78 %

ΑΠΟΣΠΑΣΜΑ ΧΑΡΤΗ ΕΥΡΥΤΕΡΗΣ ΠΕΡΙΟΧΗΣ
ΚΛΙΜΑΚΑ 1:50:000
ΘΕΣΗ ΑΝΑΔΑΣΩΤΕΑΣ ΕΚΤΑΣΗΣ



Γρεβενά 24 - 8 - 2000

ΘΕΩΡΗΘΗΚΕ

Ο Δ/ντής Δασών

Γεώργιος Βλαχοκώστας
Δασολόγος με Α' Βαθμό

Ο Συντάκτης

Σπύρος Βλάχος
Δασολόγος με Α' Βαθμό

ΜΕ ΕΝΤΟΛΗ
Γενικού Γραμ. Περιφέρειας Δυτικής Μακεδονίας
Ο Γενικός Δ/ντής Περιφέρειας

Χρήστος Νάτος

Αριθ. 51/ΔΑΣ - 7297

(4)

Κήρυξη ως αναδασωτέας έκτασης 7 στρεμμάτων στη θέση «Πηγή Καμήλας» του Δημοσίου δάσους Δ. Δ. Κοκκινιάς δήμου Ηρακλειωτών Ν. Γρεβενών.

Ο ΓΕΝΙΚΟΣ ΓΡΑΜΜΑΤΕΑΣ
ΠΕΡΙΦΕΡΕΙΑΣ ΚΕΝΤΡΙΚΗΣ ΜΑΚΕΔΟΝΙΑΣ

Έχοντας υπόψη:

1. Τις διατάξεις της παρ. 3 του άρθρου 117 του Συντάγματος.
2. Τις διατάξεις της παρ. 1 του άρθρου 38 και της παρ. 1 του άρθρου 41 του Ν. 998/79 «Περί προστασίας των δασών κ.λπ».
3. Τις διατάξεις της παρ. 2 του άρθρου 12 του Ν. 2040/92.
4. Τις διατάξεις του Ν. 2503/97 «Περί διοίκησης, οργάνωσης, στελέχωσης της περιφέρειας κ.λπ».
5. Την 3045/10.7.98 απόφαση του Γ.Γ.Π.Δ.Μ «Παροχή εξουσιοδότησης στο Γενικό Δ/ντή Περιφέρειας, για την υπογραφή εγγράφων με ΕΝΤΟΛΗ».
6. Τις διαταγές του Υπ. Γεωργίας.
 - α) 160417/1180/8.7.1980 και
 - β) 82447/3049/24.9.1980.
7. Την 51/ΔΑΣ/6771/24.8.2000 εισήγηση της Δ/νσης Δασών Γρεβενών, με την οποία προτείνεται η κήρυξη της α-

ναφερόμενης στο θέμα έκτασης, η οποία κήκε από έκρηξη πυρκαγιάς στις 6.7.2000, αναδασωτέας, αποφασίσουμε:

Κηρύσσουμε ως αναδασωτέα, με σκοπό τη διατήρηση του δασικού χαρακτήρα της έκτασης, ώστε να αποκλεισθεί η διάθεση αυτής για άλλο προορισμό και την επανεγκατάσταση της δασικής βλάστησης με φυσική αναγέννηση ή τεχνητή φύτευση, την δημόσια δασική έκταση εμβαδού 7 στρεμμάτων που βρίσκεται στη θέση «Πηγή Καμήλας» δημοσίου δάσους Δ. Δ. Κοκκινιάς δήμου Ηρακλειωτών και η οποία προσδιορίζεται από τα στοιχεία: Α, Β, Γ, Δ, Ε, Ζ, Η, Θ, Ι, Κ, Α και έχει όρια:

Βόρεια : Με δημόσιο δάσος

Νότια : Με δημόσια δασική έκταση

Ανατολικά : Με αγρό και αγροτικό δρόμο

Δυτικά : Με δημόσιο δάσος

όπως φαίνεται στο συνημμένο διάγραμμα που αποτελεί αναπόσπαστο μέρος της απόφασης αυτής.

Η απόφαση αυτή να δημοσιευθεί στην Εφημερίδα της Κυβερνήσεως.

Γρεβενά, 7 Σεπτεμβρίου 2000

Με εντολή Γενικού Γραμματέα Περιφέρειας

Ο Γενικός Διευθυντής

ΧΡΗΣΤΟΣ ΝΑΤΟΣ



ΕΛΛΗΝΙΚΗ ΔΗΜΟΚΡΑΤΙΑ
ΠΕΡΙΦΕΡΕΙΑ ΔΥΤΙΚΗΣ ΜΑΚΕΔΟΝΙΑΣ
ΓΕΝΙΚΗ ΔΙΕΥΘΥΝΣΗ ΠΕΡΙΦΕΡΕΙΑΣ
ΔΙΕΥΘΥΝΣΗ ΔΑΣΩΝ Ν. ΓΡΕΒΕΝΩΝ

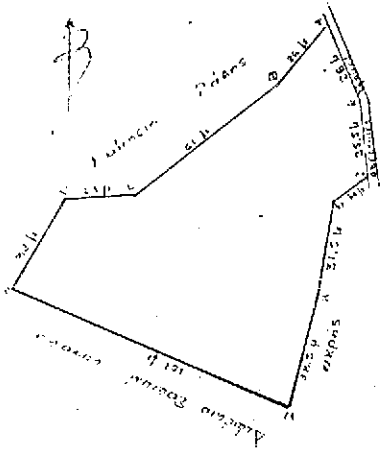
Ανήκει στην 51/ΔΑΣ- 7257
απόφαση του Γενικού Δ/ντή Περιφέρειας
Δυτικής Μακεδονίας

ΤΟΠΟΓΡΑΦΙΚΟ ΔΙΑΓΡΑΜΜΑ

Καρμένης Δημόσιας έκτασης
ΘΕΣΗ : ΠΛΥΜΗ ΚΑΜΙΛΙΑΣ.....
ΚΟΙΝΟΤΗΤΑ : Δ.Δ. Κοιμωλιάς Σ. Πρωτοπλάτων
ΕΜΒΑΔΟΝ : 4.679.....
ΚΛΙΜΑΚΑ : 1:2000.....

ΥΠΟΜΝΗΜΑ

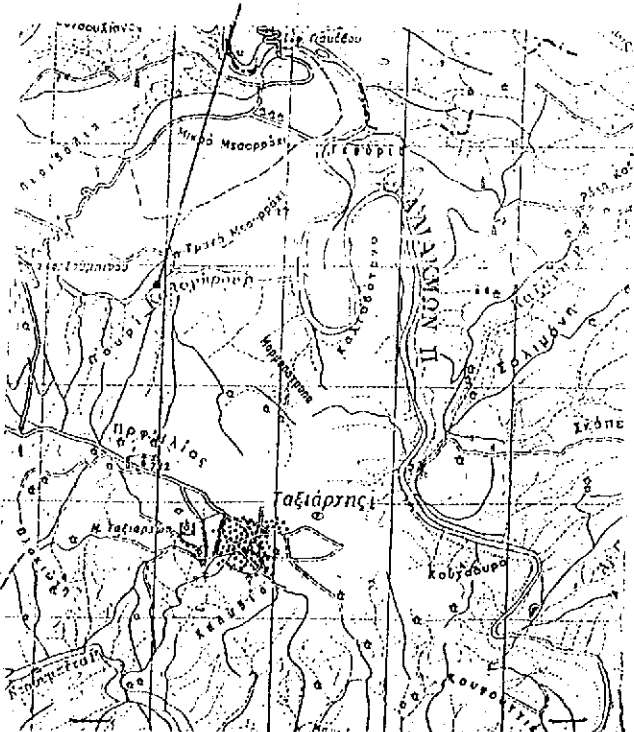
Οριογραμμή καρμένης έκτασης :
Α, Β, Γ Θ, Ζ, Κ, Λ.....



ΕΘΝΙΚΟ ΤΥΠΟΓΡΑΦΕΙΟ
Για τεχνικούς λόγους στο σχεδιάγραμμα
δίνει αυθόρνητα κατά ποσοστό 78 %

ΑΠΟΣΠΑΣΜΑ ΧΑΡΤΗ ΕΥΡΥΤΕΡΗΣ ΠΕΡΙΟΧΗΣ
ΚΛΙΜΑΚΑ 1:50:000
ΘΕΣΗ ΑΝΑΔΑΣΩΤΕΑΣ ΕΚΤΑΣΗΣ

Γρεβενά 24-8-2000



ΘΕΩΡΗΘΗΚΕ

Ο Δ/ντής Δασών α.α

Γεώργιος βλαχοκόστας
Δασολόγος με Α' βαθμό

Ο Συντάκτης

Δημήτριος Πριζής
Δασολόγος με Α' βαθμό

Με εντολή
Γενικού Γραμ. Περιφέρειας Δυτικής Μακεδονίας
Ο Γενικός Δ/ντής Περιφέρειας

Χρήστος Νάτος

ΑΝΑΚΟΙΝΩΣΕΙΣ

(5)
Κήρυξη αναγκαστικής απαλλοτρίωσης στην κτηματική περιοχή του οικισμού Υφαντών του Δήμου Κομοτηνής.

Ο ΔΗΜΑΡΧΟΣ ΚΟΜΟΤΗΝΗΣ

Έχοντας υπόψη:

1. Τις διατάξεις των άρθρων 274 & 275 του Π.Δ/τος 410/95.
2. Την υπ' αριθ. 130/2000 απόφαση του Δημοτικού Συμβουλίου Κομοτηνής, ανακοινώνει:

Ότι κηρύχθηκε αναγκαστική απαλλοτρίωση ακίνητου στην κτηματική περιοχή του οικισμού Υφαντών του Δήμου Κομοτηνής, για την επέκταση των νεκροταφείων, με φερόμενη ιδιοκτήτρια την Σοφία συζ. Νικολάου Νικητίδη. Το κόστος της απαλλοτρίωσης προϋπολογίζεται στο 1.500.000 δρχ. και θα καλυφθεί από τον προϋπολογισμό του Δήμου.

Κομοτηνή, 15 Σεπτεμβρίου 2000

Ο Δήμαρχος
ΓΙΩΡΓΟΣ ΠΑΠΑΔΡΙΕΛΛΗΣ