



04000302301040016



# ΕΦΗΜΕΡΙΣ ΤΗΣ ΚΥΒΕΡΝΗΣΕΩΣ

## ΤΗΣ ΕΛΛΗΝΙΚΗΣ ΔΗΜΟΚΡΑΤΙΑΣ

ΤΕΥΧΟΣ ΤΕΤΑΡΤΟ

Αρ. Φύλλου 30

23 Ιανουαρίου 2004

### ΑΠΟΦΑΣΕΙΣ

Αριθ. ΔΠΕ/17404

Χαρακτηρισμός διατηρητέων πενήντα δύο (52) «κατοικιών» (κτηριακών συγκροτημάτων αγροικιών) στις εκτός σχεδίου και εκτός ορίων οικισμού περιοχές της νήσου Ανάφης του Ν. Κυκλάδων και καθορισμός ειδικών όρων και περιορισμών δόμησης αυτών.

#### Ο ΥΠΟΥΡΓΟΣ ΑΙΓΑΙΟΥ

Έχοντας υπόψη:

1. Τις διατάξεις του Ν. 1577/85 «Γενικός Οικοδομικός Κανονισμός» (ΦΕΚ 210/Α/85) και ειδικότερα το άρθρο 4 (παρ. 2) αυτού, όπως αντικαταστάθηκε με το άρθρο 3 του Ν. 2831/2000 «Τροποποίηση των διατάξεων του Ν. 1577/85 «Γενικός Οικοδομικός Κανονισμός» και άλλες πολεοδομικές διατάξεις» (ΦΕΚ 140/Α/13.6.2000).

2. Το άρθρο 29Α του Ν. 1558/85 «Κυβέρνηση και Κυβερνητικά Όργανα», που προστέθηκε στο Νόμο αυτό με το άρθρο 27 του Ν. 2081/92, όπως αντικαταστάθηκε με την παρ. 2α, του αριθ. 1 του Ν. 2469/97.

3. Το 1/86 Π.Δ. «Καθορισμός αρμοδιοτήτων Υπουργείου Αιγαίου» (ΦΕΚ 1/Α/86) και ειδικότερα τα άρθρα 2 (παρ. 3, εδ. ζ, περ. αα) και 5 αυτού, όπως συμπληρώθηκε με το 326/2000 Π.Δ. (ΦΕΚ 276/Α/13.6.2000) και ειδικότερα το άρθρο 2 αυτού.

4. Το 110/2001 Π.Δ. «Οργανισμός Υπουργείου Αιγαίου» (ΦΕΚ 101/Δ/2001) και το 125/2003 Π.Δ. «Τροποποίηση του Π.Δ/γματος 110/2001 Οργανισμός Υπουργείου Αιγαίου» (ΦΕΚ 108/Α/8.5.2003).

5. Την 8555/27.11.90 κοινή απόφαση των Υπουργών Προεδρίας της Κυβέρνησης και Αιγαίου «Πράξεις και έγγραφα αρμοδιότητας του Υπ. Αιγαίου, που εξαιρούνται από τους περιορισμούς της διάταξης του άρθρου 81, παρ. 1 του Ν. 1892/90» (ΦΕΚ 741/Β/29.11.90).

6. Την ΔΔΟ/Φ.101.22/2205/8.3.1999 (ΦΕΚ 209/Β/11.3.1999). Απόφαση Υπουργού Αιγαίου «Μεταβίβαση αρμοδιοτήτων στον Γενικό Γραμματέα, Προϊστάμενους Διευθύνσεων και τμημάτων του Υπουργείου Αιγαίου και του δικαιώματος να υπογράφουν με εντολή Υπουργού.

7. Το από 10.5.2002 Π.Δ/γμα «χαρακτηρισμός των νήσων Κίμωλος, Δονούσα, (Άνω) Κουφονήσι, Ηρακλεία, Σχοινούσα, Αμοργός, Ανάφη, Σίκινος, Φολέγανδρος, Τήλος, Νίσυρος, Χάλκη, Μεγίστη, Κάσος, Τέλενδος, Ψέριμος, Αστυπάλαια, Λειψοί, Αγαθονήσι, Αρκοί, Αγ. Ευστρά-

τιος, Οινούσες, Ψαρά, Φούρνοι, Θύμιανα ως περιοχών που έχουν ανάγκη από ιδιαίτερη προστασία και καθορισμός περιορισμών και ειδικών όρων δόμησης στις εκτός σχεδίου και εκτός ορίων οικισμών περιοχές αυτών» (ΦΕΚ 402/Δ/17.5.2002).

8. Το φάκελο των κτηρίων του θέματος που συμπληρώθηκε με στοιχεία από αυτοψία υπαλλήλου της υπηρεσίας μας.

9. Την από 14.11.2003 αιτιολογική έκθεση του Τμήματος Διατηρητέων Κτηρίων της Δ/σης Περιβάλλοντος του Υπουργείου Αιγαίου, η οποία διαβιβάστηκε στην κοινότητα Ανάφης με το ΔΠΕ/ 15490/14.11.2003 έγγραφό μας.

10. Το γεγονός ότι παρήλθε άπρακτη η προθεσμία που προβλέπεται από τις διατάξεις του άρθρου 4 του Ν. 1577/85, όπως ισχύει, χωρίς να περιέλθουν στην υπηρεσία μας τα δικαιολογητικά ανάρτησης της αιτιολογικής έκθεσης καθώς και οι τυχόν αντιρρήσεις των ενδιαφερομένων ιδιοκτητών.

11. Το γεγονός ότι από τις κανονιστικές διατάξεις αυτής της απόφασης δεν προκαλείται δαπάνη σε βάρος του Κρατικού προϋπολογισμού και του οικείου Ο.Τ.Α., αποφασίζουμε:

1. Χαρακτηρίζονται διατηρητέες πενήντα δύο (52) «κατοικίες», φερόμενες ως ιδιωτικές, που βρίσκονται στις εκτός σχεδίου και εκτός ορίων οικισμών περιοχές της νήσου Ανάφης του Ν.Κυκλάδων. Ως «κατοικίες» ορίζονται τα κτηριακά συγκροτήματα αγροικιών που αποτελούνται από επιμέρους κτηριακές μονάδες και θεωρούνται αξιόλογα δείγματα της τοπικής παραδοσιακής αρχιτεκτονικής. Οι χαρακτηριζόμενες ως διατηρητέες «κατοικίες» απαντώνται κατά μήκος των εξής πέντε διαδρομών του νησιού (Δ1) Ανάφη - Βαγιά - Λάκουσ, (Δ2) Ανάφη - Βουνιά - Βρύση, (Δ3) Άξινα - Αγ.Μάμας, (Δ4) Ανάφη - Μοναστήρι, (Δ5) Ανάφη - Σταυρός - Ραχίδι, και σημειώνονται στο συννημένο χάρτη - αεροφωτογραφία και το παράρτημα με τα σκαριφήματά τους, που θεωρήθηκαν από τον Προϊστάμενο της Διεύθυνσης Περιβάλλοντος του Υπουργείου Αιγαίου με την ΔΠΕ/17404/2003 πράξη του και που συνοπτικά τους αντίγραφα δημοσιεύονται με την παρούσα απόφαση, βάσει Α/Α, αποτελούμενου από δύο γράμματα και δύο αριθμούς (ΚxΔy) που αντιστοιχούν στον αριθμό της κάθε «κατοικίας» και τον αριθμό της διαδρομής που αυτή απαντάται (Κατοικίαx/Διαδρομήy), όπως αναφέρονται παρακάτω:

K1Δ1. «Κατοικιά» φερόμενη ως ιδιοκτησία κληρονόμων Αριστείδη Λουδάρου που βρίσκεται στην περιοχή Μόδι.

K2Δ1. «Κατοικιά» φερόμενη ως ιδιοκτησία κληρονόμων Αριστείδη Λουδάρου που βρίσκεται στην περιοχή Μόδι.

K3Δ1. «Κατοικιά» φερόμενη ως ιδιοκτησία Ματθαίου Ρηνάκη που βρίσκεται στην περιοχή Κισιροπή.

K4Δ1. «Κατοικιά» φερόμενη ως ιδιοκτησία Τζώρτζη Ρούσσου που βρίσκεται στην περιοχή Κισιροπή.

K5Δ1. «Κατοικιά» φερόμενη ως ιδιοκτησία κληρονόμων Γεωργίου Κολυδά που βρίσκεται στην περιοχή Ελίδι ή Καμμένη Λαγκάδα.

K6Δ1. «Κατοικιά» ιδιωτική αγνώστου ιδιοκτησίας που βρίσκεται στην περιοχή Ελίδι ή Καμμένη Λαγκάδα.

K7Δ1. «Κατοικιά» φερόμενη ως ιδιοκτησία Μαρίας Κολυδά που βρίσκεται στην περιοχή Καμμένη.

K8Δ1. «Κατοικιά» φερόμενη ως ιδιοκτησία Δημήτρη Βλάχου που βρίσκεται στην περιοχή Βαγιά.

K9Δ1. «Κατοικιά» φερόμενη ως ιδιοκτησία Δημήτρη Βλάχου που βρίσκεται στην περιοχή Έξω Βαγιά.

K10Δ1. «Κατοικιά» φερόμενη ως ιδιοκτησία Μάρκου Σιγάλα που βρίσκεται στην περιοχή Βαγιά.

K11Δ1. «Κατοικιά» φερόμενη ως ιδιοκτησία Ανδρέα Νικολή που βρίσκεται στην περιοχή Βαγιά.

K12Δ1. «Κατοικιά» φερόμενη ως ιδιοκτησία κληρονόμων Αντωνίου Αρβανίτη που βρίσκεται στην περιοχή Βαγιά.

K13Δ1. «Κατοικιά» φερόμενη ως ιδιοκτησία Κυριάκου Αντωνιάδη που βρίσκεται στην περιοχή Βαγιά - Αγ. Παντελεήμων.

K14Δ1. «Κατοικιά» φερόμενη ως ιδιοκτησία κληρονόμων Γεωργίου Χάλαρη που βρίσκεται στην περιοχή Λάκκου.

K15Δ1. Συγκρότημα δύο (2) «κατοικιών» φερόμενων ως ιδιοκτησία Ανδρέα Νικολή που βρίσκεται στην περιοχή Λάκκου.

K16Δ2. «Κατοικιά» φερόμενη ως ιδιοκτησία Μαρίας Βλάχου - Αρβανίτη που βρίσκεται στην περιοχή Μηλιές.

K17Δ2. «Κατοικιά» φερόμενη ως ιδιοκτησία Νικολάου Αλαφούζου που βρίσκεται στην περιοχή Άξινα.

K18Δ2. «Κατοικιά» φερόμενη ως ιδιοκτησία Ρουσέτου Κολυδά που βρίσκεται στην περιοχή Άξινα.

K19Δ2. «Κατοικιά» φερόμενη ως ιδιοκτησία Μαρίας Κρα που βρίσκεται στην περιοχή Άξινα.

K20Δ2. «Κατοικιά» φερόμενη ως ιδιοκτησία Ευαγγελίας Γαβαλά-Νικολή που βρίσκεται στην περιοχή Κοντού.

K21Δ2. «Κατοικιά» φερόμενη ως ιδιοκτησία Νικολάου Συρίγου που βρίσκεται στην περιοχή Βουνιά.

K22Δ2. «Κατοικιά» φερόμενη ως ιδιοκτησία Ιωάννη Σιγάλα που βρίσκεται στην περιοχή Βουνιά.

K23Δ2. «Κατοικιά» φερόμενη ως ιδιοκτησία Μαρίας Κολυδά που βρίσκεται στην περιοχή Βουνιά.

K24Δ2. «Κατοικιά» φερόμενη ως ιδιοκτησία κληρονόμων Γεωργίου Νικολή που βρίσκεται στην περιοχή Βουνιά.

K25Δ2. «Κατοικιά» φερόμενη ως ιδιοκτησία Καλλιόπης Αρβανίτου - Νικολή που βρίσκεται στην περιοχή Βρύση.

K26Δ2. «Κατοικιά» φερόμενη ως ιδιοκτησία Ιάκωβου Αρβανίτη που βρίσκεται στην περιοχή Βρύση.

K27Δ2. «Κατοικιά» φερόμενη ως ιδιοκτησία Μαρίας Αρβανίτου που βρίσκεται στην περιοχή Βρύση.

K28Δ2. «Κατοικιά» φερόμενη ως ιδιοκτησία Μαρίας Χάλαρη που βρίσκεται στην περιοχή Πάνω Βρύση.

K29Δ3. «Κατοικιά» φερόμενη ως ιδιοκτησία κληρονόμων Πέτρου Χάλαρη που βρίσκεται στην περιοχή Μαυροπήγαδα.

K30Δ3. «Κατοικιά» φερόμενη ως ιδιοκτησία Ζαχαρία Πελέκη που βρίσκεται στην περιοχή Κάλιστας.

K31Δ3. «Κατοικιά» φερόμενη ως ιδιοκτησία Μαρουλίας Δαμίγου - Πελέκη που βρίσκεται στην περιοχή Κάλιστας.

K32Δ3. «Κατοικιά» φερόμενη ως ιδιοκτησία Νικολάου Κολυδά που βρίσκεται στην περιοχή Σκλαβογιώργης.

K33Δ3. «Κατοικιά» φερόμενη ως ιδιοκτησία Ιωάννη Κολυδά που βρίσκεται στην περιοχή Μαντούρλος.

K34Δ3. «Κατοικιά» φερόμενη ως ιδιοκτησία κληρονόμων Αντωνίου Λεπτάκη που βρίσκεται στην περιοχή Μαντούρλος.

K35Δ4. «Κατοικιά» φερόμενη ως ιδιοκτησία Αντώνη Δαμίγου που βρίσκεται στην περιοχή Μέγας Ποταμός.

K36Δ4. «Κατοικιά» φερόμενη ως ιδιοκτησία Μαρίας & Μανώλη Πατινιώτη που βρίσκεται στην περιοχή Μέγας Ποταμός.

K37Δ4. «Κατοικιά» φερόμενη ως ιδιοκτησία Μανώλη Κολυδά που βρίσκεται στην περιοχή Μεγας Ποταμός.

K38Δ4. «Κατοικιά» φερόμενη ως ιδιοκτησία Κυριάκου Αντωνιάδη που βρίσκεται στην περιοχή Μέγας Ποταμός.

K39Δ4. «Κατοικιά» φερόμενη ως ιδιοκτησία Ανάγιας Γαβαλά - Κοτσυφάκη που βρίσκεται στην περιοχή Μέγας Ποταμός.

K40Δ4. «Κατοικιά» φερόμενη ως ιδιοκτησία Νικολάου Γαβαλά που βρίσκεται στην περιοχή Αγ. Ιωάννης.

K41Δ4. «Κατοικιά» φερόμενη ως ιδιοκτησία κληρονόμων Μαργαρίτας Χάλαρη που βρίσκεται στην περιοχή Ρούκουνας.

K42Δ4. «Κατοικιά» φερόμενη ως ιδιοκτησία Ιάκωβου Ρούσσου που βρίσκεται στην περιοχή Μέσα Ρούκουνας.

K43Δ4. «Κατοικιά» φερόμενη ως ιδιοκτησία Μαρουλίας & Θεόδωρου Δαμίγου που βρίσκεται στην περιοχή Ρούκουνας.

K44Δ4. «Κατοικιά» φερόμενη ως ιδιοκτησία κληρονόμων Μιχάλη Πατινιώτη που βρίσκεται στην περιοχή Ρούκουνας.

K45Δ4. «Κατοικιά» φερόμενη ως ιδιοκτησία κληρονόμων Νικολάου Γαβαλά που βρίσκεται στην περιοχή Ρούκουνας.

K46Δ4. «Κατοικιά» φερόμενη ως ιδιοκτησία κληρονόμων Βικεντίου Γαβαλά που βρίσκεται στην περιοχή Συκαμνιά.

K47Δ4. «Κατοικιά» φερόμενη ως ιδιοκτησία Μαρίας Κολυδά που βρίσκεται στην περιοχή Τσιγκούρα.

K48Δ4. «Κατοικιά» φερόμενη ως ιδιοκτησία κληρονόμων Κωνσταντίνου Βλάχου που βρίσκεται στην περιοχή Σταυρός.

K49Δ5. «Κατοικιά» φερόμενη ως ιδιοκτησία Εμμανουήλ Λουδάρου που βρίσκεται στην περιοχή Σταυρός.

K50Δ5. «Κατοικιά» φερόμενη ως ιδιοκτησία Τζώρτζη Χάλαρη που βρίσκεται στην περιοχή Ραχίδι.

K51Δ5. «Κατοικιά» φερόμενη ως ιδιοκτησία κληρονόμων Μαρουσίας Νικολή που βρίσκεται στην περιοχή Ράμνος.

K52Δ5. «Κατοικιά» φερόμενη ως ιδιοκτησία κληρονόμων Γεωργίου Αρβανίτη που βρίσκεται στην περιοχή Ελιές.

2. Στις χαρακτηριζόμενες διατηρητέες «κατοικίες» δεν επιτρέπεται κανενός είδους αφαίρεση, αλλοίωση ή καταστροφή των επί μέρους αρχιτεκτονικών ή διακοσμητικών στοιχείων τους, καθώς και η μερική ή ολική κατεδάφιση των κτηριακών μονάδων από τις οποίες αποτελούνται.

3. Επιτρέπεται η επισκευή, η αποκατάσταση των ανωτέρω χαρακτηριζόμενων διατηρητέων «κατοικιών» και ειδικότερα των λιθοδομών αυτών, εφόσον αυτά γίνονται με συνέπεια προς την αρχική μορφή των συγκροτημάτων και δεν αλλοιώνουν τον αρχιτεκτονικό χαρακτήρα των επί μέρους κτηριακών τους μονάδων (φούρνων, κλπ.). Επίσης επιτρέπεται η ανακατασκευή παραδοσιακού φούρνου με τα ίδια υλικά κατόπιν τεκμηριωμένης έρευνας (φωτογραφίες, σαφή ίχνη, κλπ), η οποία αποδεικνύει την ακριβή αρχιτεκτονική μορφή του κτίσματος. Σε περίπτωση που δεν αποδεικνύεται η μορφή αυτού, η ανακατασκευή του μπορεί να γίνεται σύμφωνα με τα μορφολογικά χαρακτηριστικά υφισταμένων φούρνων της ευρύτερης περιοχής.

4. Δεν επιτρέπεται κανενός είδους προσθήκη καθ' ύψος ή/και κατ' επέκταση. Εξαιρούνται μικρές προσθήκες κατ' επέκταση για λειτουργικούς λόγους (χρήση WC ή/και κουζίνας), εφόσον δεν υπερβαίνουν το 1/6 του συνολικού εμβαδού του συγκροτήματος και έχουν ελάχιστο εμβαδόν 2.5τμ, με την προϋπόθεση ότι ακολουθούν τα τυπολογικά και μορφολογικά χαρακτηριστικά των υφιστάμενων διατηρητέων συγκροτημάτων και γίνονται με τα ίδια υλικά με τις υφιστάμενες κτηριακές μονάδες. Επιπλέον οι εν λόγω μικρές προσθήκες για λειτουργικούς λόγους θα πρέπει να γίνονται σε σημείο τέτοιο ώστε να μην αλλοιώνεται η όψη του προτεινόμενου ως διατηρητέου συγκροτήματος από το δρόμο.

5. Κάτω από ορισμένες-ειδικές προϋποθέσεις και εφόσον δε βλάπεται ο χαρακτήρας τους, επιτρέπεται η ανέγερση νέων κτηρίων στο οικόπεδο των διατηρητέων «κατοικιών», σε απόσταση τουλάχιστον δεκαπέντε μέτρων (15μ.) από το περίγραμμά τους, καθώς και ειδικές ρυθμίσεις σε αυτές, σύμφωνα με την παράγραφο 2 του άρθρου 4, του Ν. 1577/1985, όπως αντικαταστάθηκε με την παράγραφο 2, του άρθρου 3 του Ν. 2831/2000. Στις περιπτώσεις αυτές απαιτείται η έκδοση ειδικής Υπουργικής Απόφασης, μετά από εισήγηση του τμήματος Διατηρητέων Κτηρίων του Υπουργείου Αιγαίου, στην οποία παραπέμπει το θέμα η αρμόδια Πολεοδομική Υπηρεσία με τη γνωμοδότηση του αρμόδιου Οργάνου του Υπουργείου Αιγαίου.

6. Δεν επιτρέπεται η τοποθέτηση φωτεινών επιγραφών και διαφημίσεων. Επιτρέπεται μόνο η τοποθέτηση επιγραφών περιορισμένων διαστάσεων, που πληροφορούν για τυχόν χρήσεις των χώρων των διατηρητέων κτηριακών συγκροτημάτων.

7. Για οποιαδήποτε οικοδομική εργασία στο εξωτερικό και εσωτερικό των διατηρητέων κτηρίων και του περιβάλλοντα χώρου τους, καθώς και για την τοποθέτηση επιγραφών, απαιτείται η έγκριση των αρμόδιων Οργάνων του Υπουργείου Αιγαίου.

8. Η ισχύς της παρούσας απόφασης αρχίζει από τη δημοσίευσή της στην Εφημερίδα της Κυβερνήσεως.


Η απόφαση αυτή να δημοσιευθεί με τα σχεδιαγράμματα που τη συνοδεύουν στην Εφημερίδα της Κυβερνήσεως.

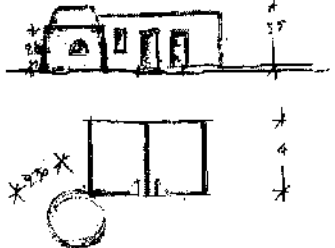
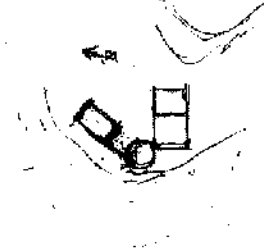
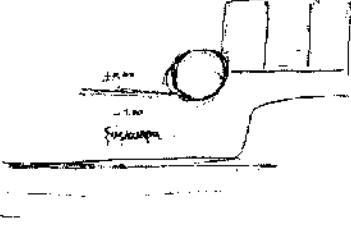
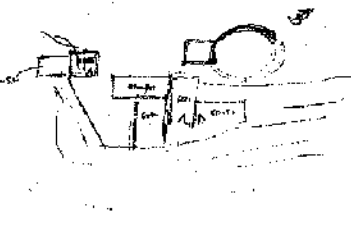
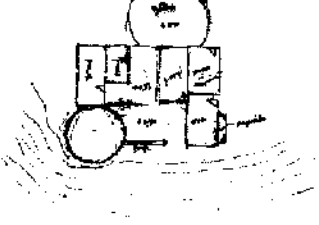
Μυτιλήνη, 24 Δεκεμβρίου 2003

Ο ΥΠΟΥΡΓΟΣ

**ΝΙΚΟΣ ΣΗΦΟΥΝΑΚΗΣ**

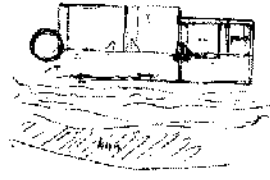
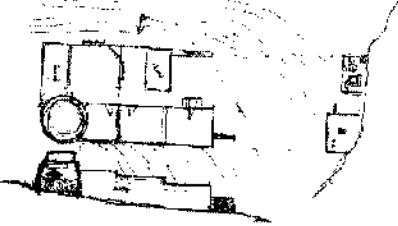
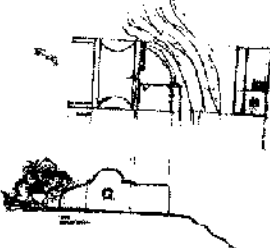
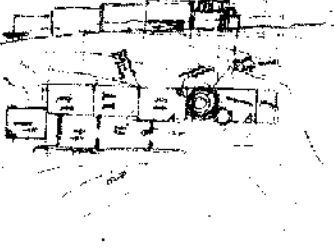
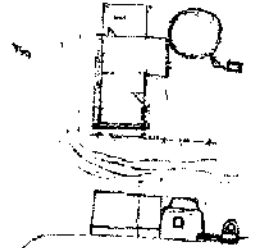
<b>ΥΠΟΥΡΓΕΙΟ ΑΓΡΑΙΟΥ</b> <b>ΔΙΕΥΘΥΝΣΗ ΠΕΡΙΒΑΛΛΟΝΤΟΣ</b> <b>ΤΜΗΜΑ ΔΙΑΤΗΡΗΤΕΩΝ ΚΤΗΡΙΩΝ</b>	
<b>ΘΕΜΑ:</b>	ΧΑΡΑΚΤΗΡΙΣΜΟΣ ΔΙΑΤΗΡΗΤΕΩΝ ΠΕΝΗΝΤΑΔΥΟ (52) «ΚΑΤΟΙΚΙΩΝ» ΣΤΙΣ ΕΚΤΟΣ ΣΧΕΔΙΟΥ ΚΑΙ ΕΚΤΟΣ ΟΡΙΩΝ ΟΙΚΙΣΜΟΥ ΠΕΡΙΟΧΕΣ ΤΗΣ ΝΗΣΟΥ ΑΝΑΦΗΣ ΤΟΥ Ν. ΚΥΚΛΑΔΩΝ ΚΑΙ ΚΑΘΟΡΙΣΜΟΣ ΕΙΔΙΚΩΝ ΟΡΩΝ ΚΑΙ ΠΕΡΙΟΡΙΣΜΩΝ ΔΟΜΗΣΗΣ ΑΥΤΩΝ.
<b>ΠΑΡΑΡΤΗΜΑ 2:</b> (Π2)	ΠΙΝΑΚΑΣ ΜΕ ΣΚΑΡΙΦΗΜΑΤΑ ΤΩΝ ΠΡΟΤΕΙΝΟΜΕΝΩΝ ΔΙΑΤΗΡΗΤΕΩΝ «ΚΑΤΟΙΚΙΩΝ» ΣΥΣΧΕΤΙΣΜΕΝΑ ΜΕ ΤΟ ΙΔΙΟΚΤΗΣΙΑΚΟ ΤΟΥΣ ΚΑΘΕΣΤΩΣ, ΤΗΝ ΠΕΡΙΟΧΗ ΠΟΥ ΒΡΙΣΚΟΝΤΑΙ ΚΑΙ ΤΗ ΔΙΑΔΡΟΜΗ ΟΘΟΥ ΑΠΑΝΤΩΝΤΑΙ.




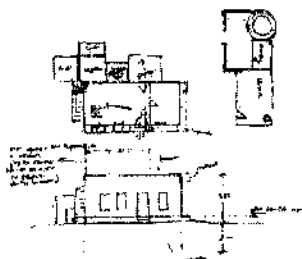
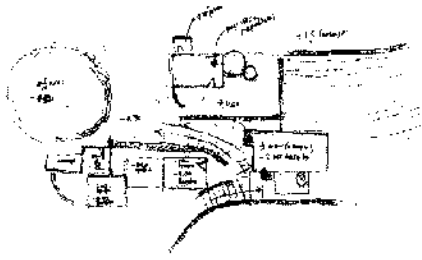
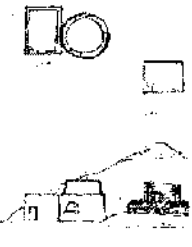


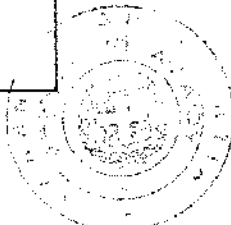
<p><b>Κ1ΔΙ</b></p> <p>ΦΕΡΟΜΕΝΟΣ ΙΔΙΟΚΤΗΤΗΣ: <b>ΚΑΗΡΟΝ. ΑΡΙΣΤΕΙΔΗ ΛΟΥΔΑΡΟΥ</b></p> <p>ΠΕΡΙΟΧΗ: ΜΟΔΙ</p> <p>ΔΙΑΔΡΟΜΗ (Δ1): ΑΝΑΦΗ - ΒΑΓΙΑ - ΔΑΚΚΟΥΣ</p>	
<p><b>Κ2ΔΙ</b></p> <p>ΦΕΡΟΜΕΝΟΣ ΙΔΙΟΚΤΗΤΗΣ: <b>ΚΑΗΡΟΝ. ΑΡΙΣΤΕΙΔΗ ΛΟΥΔΑΡΟΥ</b></p> <p>ΠΕΡΙΟΧΗ: ΜΟΔΙ</p> <p>ΔΙΑΔΡΟΜΗ (Δ1): ΑΝΑΦΗ - ΒΑΓΙΑ - ΔΑΚΚΟΥΣ</p>	
<p><b>Κ3ΔΙ</b></p> <p>ΦΕΡΟΜΕΝΟΣ ΙΔΙΟΚΤΗΤΗΣ: <b>ΜΑΤΘΑΙΟΣ ΡΗΝΑΚΗΣ</b></p> <p>ΠΕΡΙΟΧΗ: ΚΙΣΙΡΟΗ</p> <p>ΔΙΑΔΡΟΜΗ (Δ1): ΑΝΑΦΗ - ΒΑΓΙΑ - ΔΑΚΚΟΥΣ</p>	
<p><b>Κ4ΔΙ</b></p> <p>ΦΕΡΟΜΕΝΟΣ ΙΔΙΟΚΤΗΤΗΣ: <b>ΤΖΩΡΤΖΗΣ ΡΟΥΣΟΣ</b></p> <p>ΠΕΡΙΟΧΗ: ΚΙΣΙΡΟΗ</p> <p>ΔΙΑΔΡΟΜΗ (Δ1): ΑΝΑΦΗ - ΒΑΓΙΑ - ΔΑΚΚΟΥΣ</p>	
<p><b>Κ5ΔΙ</b></p> <p>ΦΕΡΟΜΕΝΟΣ ΙΔΙΟΚΤΗΤΗΣ: <b>ΚΑΗΡΟΝ. ΓΕΩΡΓΙΟΥ ΚΟΥΥΑΑ</b></p> <p>ΠΕΡΙΟΧΗ: ΒΑΙΔΙ</p> <p>ΔΙΑΔΡΟΜΗ (Δ1): ΑΝΑΦΗ - ΒΑΓΙΑ - ΔΑΚΚΟΥΣ</p>	


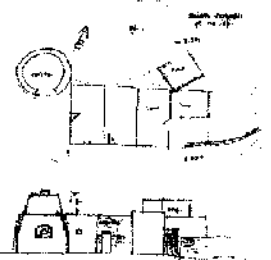
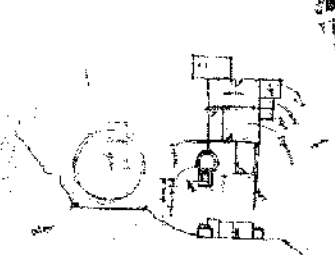
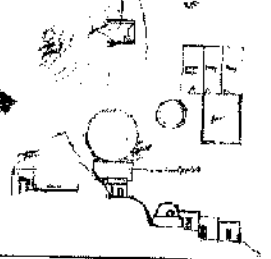
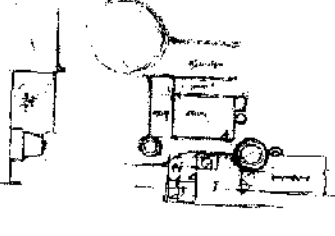
ΕΘΝΙΚΟ ΓΥΡΟΓΡΑΦΕΙΟ  
 ΓΙΟ ΤΕΧΝΙΚΟΥΣ ΛΟΓΟΥΣ ΣΤΟ ΣΧΕΔΙΟΔΡΑΜΙΟ  
 ΣΥΝΕ ΟΜΟΚΛΩΣΗ, ΚΑΤΑ ΠΡΟΣΥΝΤΗ  
 18



<b>Κ6ΔΙ</b>	
ΦΕΡΟΜΕΝΟΣ ΙΔΙΟΚΤΗΤΗΣ: <b>ΧΡΗΣΤΟΣ</b>  ΠΕΡΙΟΧΗ: ΕΛΙΔΙ ΔΙΑΔΡΟΜΗ (ΔΙ): ΑΝΑΦΗ - ΒΑΓΙΑ - ΔΑΚΚΟΥΣ	
<b>Κ7ΔΙ</b>	
ΦΕΡΟΜΕΝΟΣ ΙΔΙΟΚΤΗΤΗΣ: <b>ΜΑΡΙΑ ΚΟΥΣΑ</b>  ΠΕΡΙΟΧΗ: ΚΑΜΜΕΝΗ ΔΙΑΔΡΟΜΗ (ΔΙ): ΑΝΑΦΗ - ΒΑΓΙΑ - ΔΑΚΚΟΥΣ	
<b>Κ8ΔΙ</b>	
ΦΕΡΟΜΕΝΟΣ ΙΔΙΟΚΤΗΤΗΣ: <b>ΔΗΜΗΤΡΗΣ ΒΛΑΧΟΣ</b>  ΠΕΡΙΟΧΗ: ΒΑΓΙΑ ΔΙΑΔΡΟΜΗ (ΔΙ): ΑΝΑΦΗ - ΒΑΓΙΑ - ΔΑΚΚΟΥΣ	
<b>Κ9ΔΙ</b>	
ΦΕΡΟΜΕΝΟΣ ΙΔΙΟΚΤΗΤΗΣ: <b>ΔΗΜΗΤΡΗΣ ΒΛΑΧΟΣ</b>  ΠΕΡΙΟΧΗ: ΕΞΩ ΒΑΓΙΑ ΔΙΑΔΡΟΜΗ (ΔΙ): ΑΝΑΦΗ - ΒΑΓΙΑ - ΔΑΚΚΟΥΣ	
<b>Κ10ΔΙ</b>	
ΦΕΡΟΜΕΝΟΣ ΙΔΙΟΚΤΗΤΗΣ: <b>ΜΑΡΚΟΣ ΣΠΙΛΙΑΣ</b>  ΠΕΡΙΟΧΗ: ΒΑΓΙΑ ΔΙΑΔΡΟΜΗ (ΔΙ): ΑΝΑΦΗ - ΒΑΓΙΑ - ΔΑΚΚΟΥΣ	

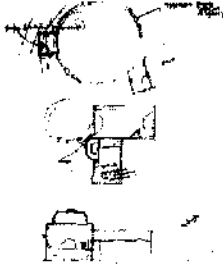


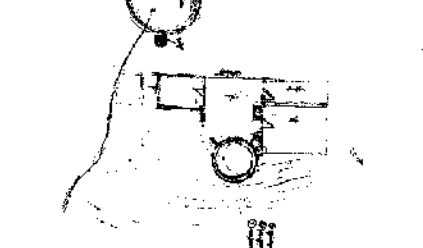



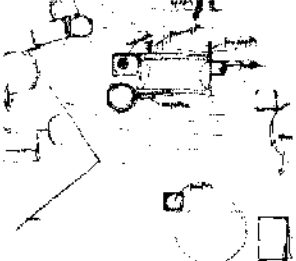
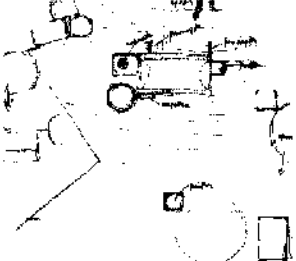
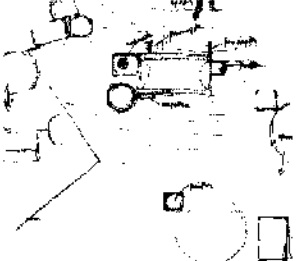


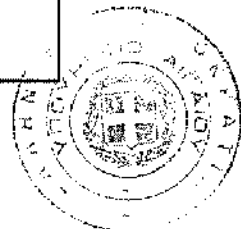
<p><b>Κ11Δ1</b></p>	
<p>ΦΕΡΟΜΕΝΟΣ ΙΔΙΟΚΤΗΤΗΣ: <b>ΑΝΔΡΕΑΣ ΝΙΚΟΛΗΣ</b></p> <p>ΠΕΡΙΟΧΗ: ΒΑΓΙΑ</p> <p>ΔΙΑΔΡΟΜΗ (Δ1): ΑΝΑΦΗ - ΒΑΓΙΑ - ΛΑΚΚΟΥΣ</p>	<p><b>Κ12Δ1</b></p> 
<p>ΦΕΡΟΜΕΝΟΣ ΙΔΙΟΚΤΗΤΗΣ: <b>ΚΛΗΡΟΝ. ΑΝΤΩΝΙΟΥ ΑΡΒΑΝΙΤΗ</b></p> <p>ΠΕΡΙΟΧΗ: ΒΑΓΙΑ</p> <p>ΔΙΑΔΡΟΜΗ (Δ1): ΑΝΑΦΗ - ΒΑΓΙΑ - ΛΑΚΚΟΥΣ</p>	<p><b>Κ13Δ1</b></p> 
<p>ΦΕΡΟΜΕΝΟΣ ΙΔΙΟΚΤΗΤΗΣ: <b>ΚΥΡΙΑΚΟΣ ΑΝΤΩΝΙΑΔΗΣ</b></p> <p>ΠΕΡΙΟΧΗ: ΒΑΓΙΑ-ΑΓ. ΠΑΝΤΕΛΕΗΜΩΝ</p> <p>ΔΙΑΔΡΟΜΗ (Δ1): ΑΝΑΦΗ - ΒΑΓΙΑ - ΛΑΚΚΟΥΣ</p>	<p><b>Κ14Δ1</b></p> 
<p>ΦΕΡΟΜΕΝΟΣ ΙΔΙΟΚΤΗΤΗΣ: <b>ΚΛΗΡΟΝ. ΓΕΩΡΓΙΟΥ ΧΑΛΑΡΗ</b></p> <p>ΠΕΡΙΟΧΗ: ΛΑΚΚΟΥΣ</p> <p>ΔΙΑΔΡΟΜΗ (Δ1): ΑΝΑΦΗ - ΒΑΓΙΑ - ΛΑΚΚΟΥΣ</p>	<p><b>Κ15Δ1</b></p> 
<p>ΦΕΡΟΜΕΝΟΣ ΙΔΙΟΚΤΗΤΗΣ: <b>ΑΝΔΡΕΑΣ ΝΙΚΟΛΗΣ</b></p> <p>ΠΕΡΙΟΧΗ: ΛΑΚΚΟΥΣ</p> <p>ΔΙΑΔΡΟΜΗ (Δ1): ΑΝΑΦΗ - ΒΑΓΙΑ - ΛΑΚΚΟΥΣ</p>	

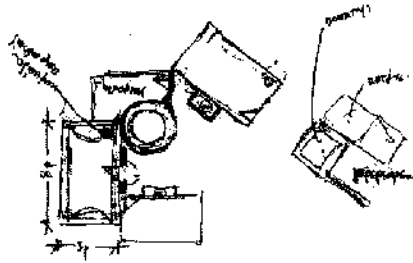
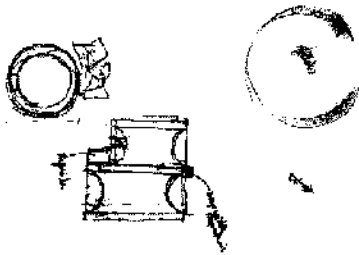
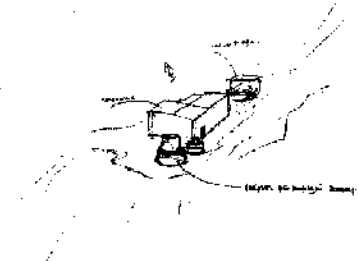


<b>K16Δ2</b>	
ΦΕΡΟΜΕΝΟΣ ΙΔΙΟΚΤΗΤΗΣ: <b>ΜΑΡΙΑ ΒΛΑΧΟΥ - ΑΡΒΑΝΙΤΗ</b>  ΠΕΡΙΟΧΗ: ΜΗΛΙΣΣ ΔΙΑΔΡΟΜΗ (Δ2): ΑΝΑΦΗ - ΒΟΥΝΙΑ - ΒΡΥΞΗ	
<b>K17Δ2</b>	
ΦΕΡΟΜΕΝΟΣ ΙΔΙΟΚΤΗΤΗΣ: <b>ΝΙΚΟΛΑΟΣ ΑΛΑΦΟΥΖΟΣ</b>  ΠΕΡΙΟΧΗ: ΑΞΙΝΑ ΔΙΑΔΡΟΜΗ (Δ2): ΑΝΑΦΗ - ΒΟΥΝΙΑ - ΒΡΥΞΗ	
<b>K18Δ2</b>	
ΦΕΡΟΜΕΝΟΣ ΙΔΙΟΚΤΗΤΗΣ: <b>ΡΟΥΣΣΕΤΟΣ ΚΟΥΛΑΑΣ</b>  ΠΕΡΙΟΧΗ: ΑΞΙΝΑ ΔΙΑΔΡΟΜΗ (Δ2): ΑΝΑΦΗ - ΒΟΥΝΙΑ - ΒΡΥΞΗ	
<b>K19Δ2</b>	
ΦΕΡΟΜΕΝΟΣ ΙΔΙΟΚΤΗΤΗΣ: <b>ΜΑΡΙΑ ΚΡΑ</b>  ΠΕΡΙΟΧΗ: ΑΞΙΝΑ ΔΙΑΔΡΟΜΗ (Δ2): ΑΝΑΦΗ - ΒΟΥΝΙΑ - ΒΡΥΞΗ	
<b>K20Δ2</b>	
ΦΕΡΟΜΕΝΟΣ ΙΔΙΟΚΤΗΤΗΣ: <b>ΕΥΑΓΓΕΛΙΑ ΓΑΒΑΛΑ - ΝΙΚΟΛΗ</b>  ΠΕΡΙΟΧΗ: ΚΟΝΤΟΥ ΔΙΑΔΡΟΜΗ (Δ2): ΑΝΑΦΗ - ΒΟΥΝΙΑ - ΒΡΥΞΗ	



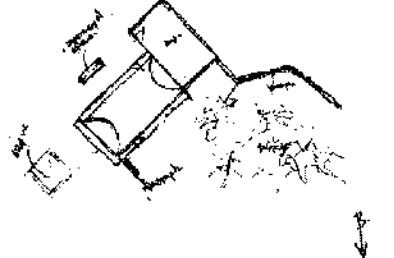
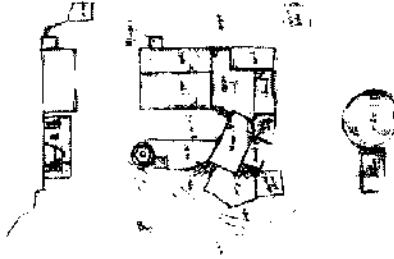
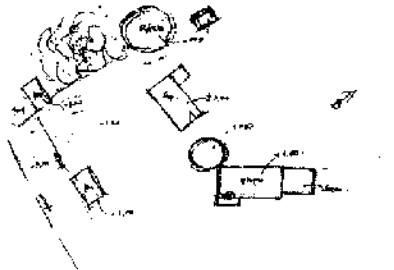
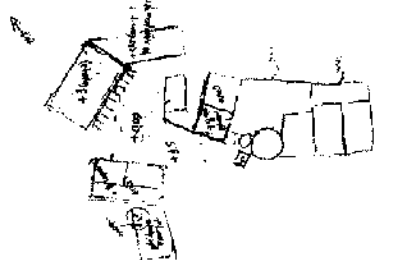
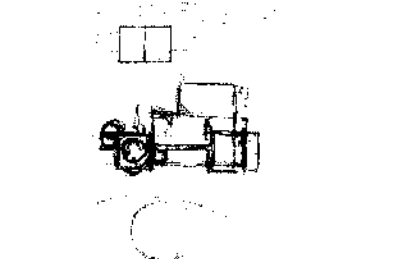


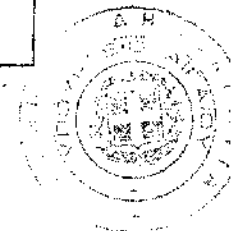
<p><b>Κ21Α2</b></p>	
<p>ΦΕΡΟΜΕΝΟΣ ΙΔΙΟΚΤΗΤΗΣ: <b>ΝΙΚΟΛΑΟΣ ΣΥΡΙΓΟΣ</b></p> <p>ΠΕΡΙΟΧΗ: ΒΟΥΝΙΑ</p> <p>ΔΙΑΔΡΟΜΗ (Δ2): ΑΝΑΦΗ - ΒΟΥΝΙΑ - ΒΡΥΞΗ</p>	
<p><b>Κ22Α2</b></p>	
<p>ΦΕΡΟΜΕΝΟΣ ΙΔΙΟΚΤΗΤΗΣ: <b>ΙΩΑΝΝΗΣ ΣΙΓΑΛΑΣ</b></p> <p>ΠΕΡΙΟΧΗ: ΒΟΥΝΙΑ</p> <p>ΔΙΑΔΡΟΜΗ (Δ2): ΑΝΑΦΗ - ΒΟΥΝΙΑ - ΒΡΥΞΗ</p>	
<p><b>Κ23Α2</b></p>	
<p>ΦΕΡΟΜΕΝΟΣ ΙΔΙΟΚΤΗΤΗΣ: <b>ΜΑΡΙΑ ΚΟΥΥΔΑ</b></p> <p>ΠΕΡΙΟΧΗ: ΒΟΥΝΙΑ</p> <p>ΔΙΑΔΡΟΜΗ (Δ2): ΑΝΑΦΗ - ΒΟΥΝΙΑ - ΒΡΥΞΗ</p>	
<p><b>Κ24Α2</b></p>	
<p>ΦΕΡΟΜΕΝΟΣ ΙΔΙΟΚΤΗΤΗΣ: <b>ΚΑΗΡΟΝ ΓΕΩΡΓΙΟΥ ΝΙΚΟΛΗ</b></p> <p>ΠΕΡΙΟΧΗ: ΒΟΥΝΙΑ</p> <p>ΔΙΑΔΡΟΜΗ (Δ2): ΑΝΑΦΗ - ΒΟΥΝΙΑ - ΒΡΥΞΗ</p>	
<p><b>Κ25Α2</b></p>	
<p>ΦΕΡΟΜΕΝΟΣ ΙΔΙΟΚΤΗΤΗΣ: <b>ΚΑΔΔΙΟΠΗ ΑΡΒΑΝΙΤΗ - ΝΙΚΟΛΗ</b></p> <p>ΠΕΡΙΟΧΗ: ΒΡΥΞΗ</p> <p>ΔΙΑΔΡΟΜΗ (Δ2): ΑΝΑΦΗ - ΒΟΥΝΙΑ - ΒΡΥΞΗ</p>	



<p><b>Κ26Α2</b></p> <p>ΦΕΡΟΜΕΝΟΣ ΙΔΙΟΚΤΗΤΗΣ: <b>ΙΑΚΩΒΟΣ ΑΡΒΑΝΙΤΗΣ</b></p> <p>ΠΕΡΙΟΧΗ: ΒΡΥΞΗ</p> <p>ΔΙΑΔΡΟΜΗ (Δ2): ΑΝΑΦΗ - ΒΟΥΝΙΑ - ΒΡΥΞΗ</p>	
<p><b>Κ27Α2</b></p> <p>ΦΕΡΟΜΕΝΟΣ ΙΔΙΟΚΤΗΤΗΣ: <b>ΜΑΡΙΝΑ ΑΡΒΑΝΙΤΟΥ</b></p> <p>ΠΕΡΙΟΧΗ: ΒΡΥΞΗ</p> <p>ΔΙΑΔΡΟΜΗ (Δ2): ΑΝΑΦΗ - ΒΟΥΝΙΑ - ΒΡΥΞΗ</p>	
<p><b>Κ28Α2</b></p> <p>ΦΕΡΟΜΕΝΟΣ ΙΔΙΟΚΤΗΤΗΣ: <b>ΜΑΡΙΑ ΧΑΛΑΡΗ</b></p> <p>ΠΕΡΙΟΧΗ: ΠΑΝΩ ΒΡΥΞΗ</p> <p>ΔΙΑΔΡΟΜΗ (Δ2): ΑΝΑΦΗ - ΒΟΥΝΙΑ - ΒΡΥΞΗ</p>	
<p><b>Κ29Α3</b></p> <p>ΦΕΡΟΜΕΝΟΣ ΙΔΙΟΚΤΗΤΗΣ: <b>ΚΛΗΡΟΝ. ΠΕΤΡΟΥ ΧΑΛΑΡΗ</b></p> <p>ΠΕΡΙΟΧΗ: ΜΑΥΡΟΠΗΓΑΣΑ</p> <p>ΔΙΑΔΡΟΜΗ (Δ3): ΑΘΗΝΑ - ΑΓΙΟΣ ΜΑΜΑΣ</p>	
<p><b>Κ30Α3</b></p> <p>ΦΕΡΟΜΕΝΟΣ ΙΔΙΟΚΤΗΤΗΣ: <b>ΖΑΧΑΡΙΑΣ ΠΕΛΕΚΗΣ</b></p> <p>ΠΕΡΙΟΧΗ: ΚΑΛΙΣΤΑΣ</p> <p>ΔΙΑΔΡΟΜΗ (Δ3): ΑΘΗΝΑ - ΑΓΙΟΣ ΜΑΜΑΣ</p>	

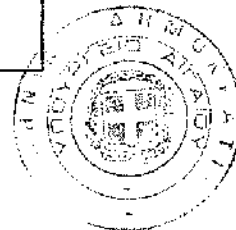


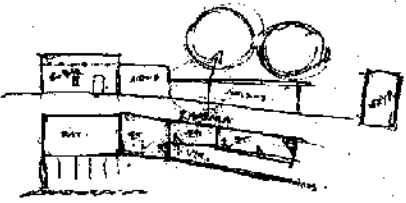
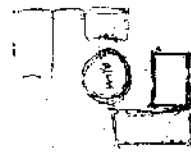
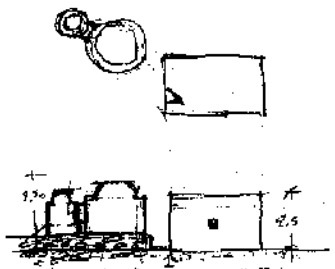
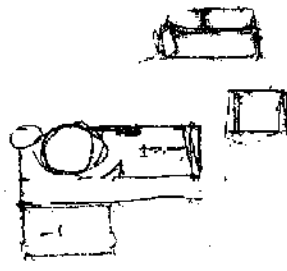

<p><b>Κ31Δ3</b></p> <p>ΦΕΡΟΜΕΝΟΣ ΙΔΙΟΚΤΗΤΗΣ: <b>ΜΑΡΟΥΛΙΑ ΔΑΜΙΓΟΥ - ΠΕΛΕΚΗ</b></p> <p>ΠΕΡΙΟΧΗ: ΚΑΛΙΣΤΑΣ</p> <p>ΔΙΑΔΡΟΜΗ (Δ3): ΛΕΩΝΑ - ΑΓΙΟΣ ΜΑΜΑΣ</p>	
<p><b>Κ32Δ3</b></p> <p>ΦΕΡΟΜΕΝΟΣ ΙΔΙΟΚΤΗΤΗΣ: <b>ΝΙΚΟΛΑΣ ΚΟΥΥΔΑΣ</b></p> <p>ΠΕΡΙΟΧΗ: ΣΚΛΑΒΟΓΙΩΡΓΗΣ</p> <p>ΔΙΑΔΡΟΜΗ (Δ3): ΛΕΩΝΑ - ΑΓΙΟΣ ΜΑΜΑΣ</p>	
<p><b>Κ33Δ3</b></p> <p>ΦΕΡΟΜΕΝΟΣ ΙΔΙΟΚΤΗΤΗΣ: <b>ΙΩΑΝΝΗΣ ΚΟΥΥΔΑΣ</b></p> <p>ΠΕΡΙΟΧΗ: ΜΑΝΤΟΥΡΑΣ</p> <p>ΔΙΑΔΡΟΜΗ (Δ3): ΛΕΩΝΑ - ΑΓΙΟΣ ΜΑΜΑΣ</p>	
<p><b>Κ34Δ3</b></p> <p>ΦΕΡΟΜΕΝΟΣ ΙΔΙΟΚΤΗΤΗΣ: <b>ΛΕΠΤΑΚΗΣ</b></p> <p>ΠΕΡΙΟΧΗ: ΜΑΝΤΟΥΡΑΣ</p> <p>ΔΙΑΔΡΟΜΗ (Δ3): ΛΕΩΝΑ - ΑΓΙΟΣ ΜΑΜΑΣ</p>	
<p><b>Κ35Δ4</b></p> <p>ΦΕΡΟΜΕΝΟΣ ΙΔΙΟΚΤΗΤΗΣ: <b>ΑΝΤΩΝΗΣ ΔΑΜΙΓΟΣ</b></p> <p>ΠΕΡΙΟΧΗ: ΜΕΓΑΣ ΠΟΤΑΜΟΣ</p> <p>ΔΙΑΔΡΟΜΗ (Δ4): ΑΝΑΦΗ - ΜΟΝΑΣΤΗΡΙ</p>	

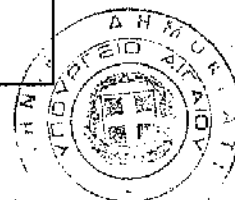


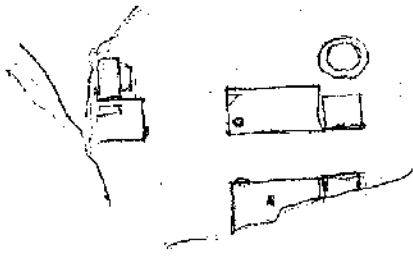
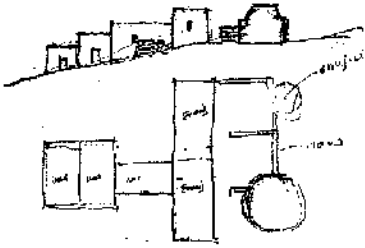
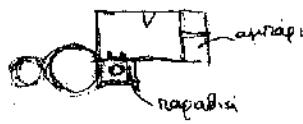
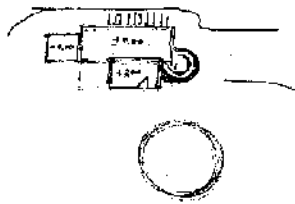
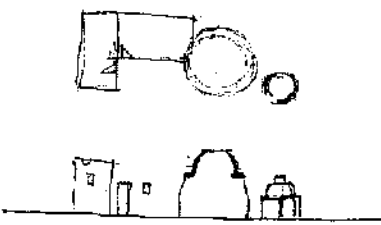
<p><b>K36Δ4</b></p>	
<p>ΦΕΡΟΜΕΝΟΣ ΙΔΙΟΚΤΗΤΗΣ: <b>ΜΑΡΙΑ &amp; ΜΑΝΩΛΗΣ ΠΑΤΙΝΙΩΤΗΣ</b></p> <p>ΠΕΡΙΟΧΗ: ΜΕΓΑΛΕ ΠΟΤΑΜΟΣ</p> <p>ΔΙΑΔΡΟΜΗ (Δ4): ΑΝΑΦΗ - ΜΟΝΑΣΤΗΡΙ</p>	
<p><b>K37Δ4</b></p>	
<p>ΦΕΡΟΜΕΝΟΣ ΙΔΙΟΚΤΗΤΗΣ: <b>ΜΑΝΩΛΗΣ ΚΟΥΔΑΣ</b></p> <p>ΠΕΡΙΟΧΗ: ΜΕΓΑΛΕ ΠΟΤΑΜΟΣ</p> <p>ΔΙΑΔΡΟΜΗ (Δ4): ΑΝΑΦΗ - ΜΟΝΑΣΤΗΡΙ</p>	
<p><b>K38Δ4</b></p>	
<p>ΦΕΡΟΜΕΝΟΣ ΙΔΙΟΚΤΗΤΗΣ: <b>ΚΥΡΙΑΚΟΣ ΑΝΤΩΝΙΑΔΗΣ</b></p> <p>ΠΕΡΙΟΧΗ: ΜΕΓΑΛΕ ΠΟΤΑΜΟΣ</p> <p>ΔΙΑΔΡΟΜΗ (Δ4): ΑΝΑΦΗ - ΜΟΝΑΣΤΗΡΙ</p>	
<p><b>K39Δ4</b></p>	
<p>ΦΕΡΟΜΕΝΟΣ ΙΔΙΟΚΤΗΤΗΣ: <b>ΑΝΑΓΙΑ ΓΑΒΑΛΑ- ΚΟΤΣΥΦΑΚΗ</b></p> <p>ΠΕΡΙΟΧΗ: ΜΕΓΑΛΕ ΠΟΤΑΜΟΣ</p> <p>ΔΙΑΔΡΟΜΗ (Δ4): ΑΝΑΦΗ - ΜΟΝΑΣΤΗΡΙ</p>	
<p><b>K40Δ4</b></p>	
<p>ΦΕΡΟΜΕΝΟΣ ΙΔΙΟΚΤΗΤΗΣ: <b>ΝΙΚΟΛΑΟΣ ΓΑΒΑΛΑΣ</b></p> <p>ΠΕΡΙΟΧΗ: ΑΓΙΟΣ ΙΩΑΝΝΗΣ</p> <p>ΔΙΑΔΡΟΜΗ (Δ4): ΑΝΑΦΗ - ΜΟΝΑΣΤΗΡΙ</p>	

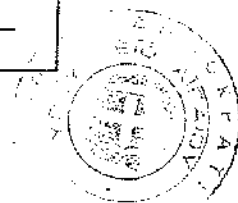
**ΕΘΝΙΚΟ ΤΥΠΟΓΡΑΦΕΙΟ**  
 ΓΙΑ ΤΕΧΝΙΚΟΥΣ ΛΟΓΟΥΣ ΣΤΟ ΕΚΕΔΟΧΡΩΜΙΣΜΟ  
 ΣΥΝΕ ΟΛΙΚΟΚΛΙΣΤΗ ΚΑΤΟ ΠΟΡΟΤΟ




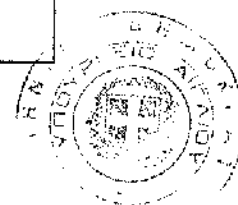
<p><b>Κ41Δ4</b></p> <p>ΦΕΡΟΜΕΝΟΣ ΙΔΙΟΚΤΗΤΗΣ: <b>ΚΑΗΡΟΝ. ΜΑΡΓΑΡΙΤΑΣ ΧΑΛΑΡΗ</b></p> <p>ΠΕΡΙΟΧΗ: ΡΟΥΚΟΥΝΑΣ</p> <p>ΔΙΑΔΡΟΜΗ (Δ4): ΑΝΑΦΗ - ΜΟΝΑΣΤΗΡΙ</p>	
<p><b>Κ42Δ4</b></p> <p>ΦΕΡΟΜΕΝΟΣ ΙΔΙΟΚΤΗΤΗΣ: <b>ΙΑΚΩΒΟΣ ΡΟΥΣΣΟΣ</b></p> <p>ΠΕΡΙΟΧΗ: ΜΕΛΑ ΡΟΥΚΟΥΝΑΣ</p> <p>ΔΙΑΔΡΟΜΗ (Δ4): ΑΝΑΦΗ - ΜΟΝΑΣΤΗΡΙ</p>	
<p><b>Κ43Δ4</b></p> <p>ΦΕΡΟΜΕΝΟΣ ΙΔΙΟΚΤΗΤΗΣ: <b>ΜΑΡΟΥΛΙΑ &amp; ΘΕΟΔΩΡΟΣ ΔΑΜΠΟΣ</b></p> <p>ΠΕΡΙΟΧΗ: ΡΟΥΚΟΥΝΑΣ</p> <p>ΔΙΑΔΡΟΜΗ (Δ4): ΑΝΑΦΗ - ΜΟΝΑΣΤΗΡΙ</p>	
<p><b>Κ44Δ4</b></p> <p>ΦΕΡΟΜΕΝΟΣ ΙΔΙΟΚΤΗΤΗΣ: <b>ΚΑΗΡΟΝ. ΜΙΧΑΛΗ ΠΑΤΙΝΙΩΤΗ</b></p> <p>ΠΕΡΙΟΧΗ: ΡΟΥΚΟΥΝΑΣ</p> <p>ΔΙΑΔΡΟΜΗ (Δ4): ΑΝΑΦΗ - ΜΟΝΑΣΤΗΡΙ</p>	
<p><b>Κ45Δ4</b></p> <p>ΦΕΡΟΜΕΝΟΣ ΙΔΙΟΚΤΗΤΗΣ: <b>ΚΑΗΡΟΝ. ΝΙΚΟΛΑΟΥ ΓΑΒΑΛΑ</b></p> <p>ΠΕΡΙΟΧΗ: ΡΟΥΚΟΥΝΑΣ</p> <p>ΔΙΑΔΡΟΜΗ (Δ4): ΑΝΑΦΗ - ΜΟΝΑΣΤΗΡΙ</p>	



<p><b>Κ46Δ4</b></p> <p>ΦΕΡΟΜΕΝΟΣ ΙΔΙΟΚΤΗΤΗΣ: <b>ΚΑΗΡΟΝ ΒΙΚΕΝΤΙΟΥ ΓΑΒΑΛΑ</b></p> <p>ΠΕΡΙΟΧΗ: ΣΥΚΑΜΝΙΑ</p> <p>ΔΙΑΔΡΟΜΗ (Δ4): ΑΝΑΦΗ - ΜΟΝΑΣΤΗΡΙ</p>	
<p><b>Κ47Δ5</b></p> <p>ΦΕΡΟΜΕΝΟΣ ΙΔΙΟΚΤΗΤΗΣ: <b>ΜΑΡΙΑ ΚΟΥΥΔΑ</b></p> <p>ΠΕΡΙΟΧΗ: ΤΣΙΓΚΟΥΡΑ</p> <p>ΔΙΑΔΡΟΜΗ (Δ5): ΑΝΑΦΗ - ΣΤΑΥΡΟΣ - ΡΑΧΙΔΙ</p>	
<p><b>Κ48Δ5</b></p> <p>ΦΕΡΟΜΕΝΟΣ ΙΔΙΟΚΤΗΤΗΣ: <b>ΚΑΗΡΟΝ ΚΩΝΣΤΑΝΤΙΝΟΥ ΒΛΑΧΟΥ</b></p> <p>ΠΕΡΙΟΧΗ: ΣΤΑΥΡΟΣ</p> <p>ΔΙΑΔΡΟΜΗ (Δ5): ΑΝΑΦΗ - ΣΤΑΥΡΟΣ - ΡΑΧΙΔΙ</p>	
<p><b>Κ49Δ5</b></p> <p>ΦΕΡΟΜΕΝΟΣ ΙΔΙΟΚΤΗΤΗΣ: <b>ΕΜΜΑΝΟΥΗΛ ΛΟΥΔΑΡΟΣ</b></p> <p>ΠΕΡΙΟΧΗ: ΣΤΑΥΡΟΣ</p> <p>ΔΙΑΔΡΟΜΗ (Δ5): ΑΝΑΦΗ - ΣΤΑΥΡΟΣ - ΡΑΧΙΔΙ</p>	
<p><b>Κ50Δ5</b></p> <p>ΦΕΡΟΜΕΝΟΣ ΙΔΙΟΚΤΗΤΗΣ: <b>ΤΖΩΡΤΖΗΣ ΧΑΛΑΡΗΣ</b></p> <p>ΠΕΡΙΟΧΗ: ΡΑΧΙΔΙ</p> <p>ΔΙΑΔΡΟΜΗ (Δ5): ΑΝΑΦΗ - ΣΤΑΥΡΟΣ - ΡΑΧΙΔΙ</p>	



<p><b>K51Δ5</b></p>	
<p>ΦΕΡΟΜΕΝΟΣ ΙΔΙΟΚΤΗΤΗΣ: <b>ΚΑΗΡΟΝ. ΜΑΡΟΥΣΙΑΣ ΝΙΚΟΛΗ</b></p> <p>ΠΕΡΙΟΧΗ: <b>ΡΑΜΝΟΣ</b></p> <p>ΔΙΑΔΡΟΜΗ (Δ5): <b>ΑΝΑΦΗ - ΣΤΑΥΡΟΣ - ΡΑΧΙΔΙ</b></p>	
<p><b>K52Δ5</b></p>	
<p>ΦΕΡΟΜΕΝΟΣ ΙΔΙΟΚΤΗΤΗΣ: <b>ΚΑΗΡΟΝ. ΓΕΩΡΓΙΟΥ ΑΡΒΑΝΙΤΗ</b></p> <p>ΠΕΡΙΟΧΗ: <b>ΕΛΙΞ</b></p> <p>ΔΙΑΔΡΟΜΗ (Δ5): <b>ΑΝΑΦΗ - ΣΤΑΥΡΟΣ - ΡΑΧΙΔΙ</b></p>	



17404 / 2003

Χαρακτηρισμός διαδρομίων πεζήματα δια (52) κατοικιών, τετρακτύων, συμφραζμάτων αγροτικών) στο ελεύθερο σχεδίου και ελεύθερο οριζών οικιστικού περιβάλλοντος στο χώρο Ανάφης (και Ν. Κηφισίου) και καθορισμός ειδικών όρων και περιορισμών δόμησης αυτών.

Καθήκη: Δεκεμβρίου 2003

Ο ΤΡΟΙΣΤΑΜΕΛΗΣ ΣΑΣ Δ/ΝΣΗΣ ΠΕΡΙΒΑΛΛΟΝΤΟΣ

Δ ΘΕΟΦΑΝΟΠΟΥΛΟΣ ΠΕΔΕΡ  
Αρχιτέκτων Μηχανικός

11/14/04 / 2003

Χαρτογραφικές διαγραφές πεδίου

Διο (52) Κατεμαρτύρια (προφανώς συρροή) οφθαλμών) στα νεκρά σκάφη και άλλες επίγειες σκηνές παρακείμες του νησιού Αρόλη του Νησιού

και καθόλου οδών και παραρτημάτων οδικής αγωγής.

Δεκέμβριος 2003

Ο ΠΡΟΪΣΤΑΥΟΝΤΑΣ ΕΠΙΛΕΓΜΕΝΟΣ ΠΕΡΙΒΛΗΜΑΤΟΛΟΓΟΣ

*[Handwritten signature]*

ΕΠΙΛΕΓΜΕΝΟΣ ΠΕΡΙΒΛΗΜΑΤΟΛΟΓΟΣ  
ΚΑΡΔΙΟΛΟΓΟΣ ΚΑΡΔΙΟΛΟΓΟΣ

ΥΠΟΥΡΧΕΙΑ: Χάρτης της νησιού Αρόλη, Χερσονήσος  
Καλαμάτας, κρημ. (κατασκευάσ.) Διο, 52  
(κατασκευάσ.) από 2 φέρματα και 2 οφθαλμούς  
(2.52) και ερμηνεύονται σύμφωνα με  
κατασκευάσ. από 2 φέρματα και 2 οφθαλμούς  
στην απεικόνιση (αριθμ. 11/14/04/2003)

