



04006201906030008



6255

# ΕΦΗΜΕΡΙΣ ΤΗΣ ΚΥΒΕΡΝΗΣΕΩΣ

## ΤΗΣ ΕΛΛΗΝΙΚΗΣ ΔΗΜΟΚΡΑΤΙΑΣ

ΤΕΥΧΟΣ ΤΕΤΑΡΤΟ

Αρ. Φύλλου 620

19 Ιουνίου 2003

### ΠΕΡΙΕΧΟΜΕΝΑ

#### ΔΙΑΤΑΓΜΑΤΑ

Τροποποίηση του από 15.10.2002 Π.Δ/τος «Έγκριση πολεοδομικής μελέτης τμήματος της πολεοδομικής ενότητας του οικισμού Παροικιά του Δήμου Πάρου (Ν. Κυκλάδων) και τροποποίηση του εγκεκριμένου ρυμοτομικού σχεδίου» (ΦΕΚ Δ' 927). ..... 1

#### ΑΠΟΦΑΣΕΙΣ

Καθορισμός χρήσης στο διατηρητέο κτίριο που βρίσκεται επί των οδών Ζυγομαλά 12 και Βύρωνος εντός του εγκεκριμένου ρυμοτομικού σχεδίου του Δήμου Ναυπλίου (Ν. Αργολίδος)..... 2

Καθορισμός χρήσης παραχωρουμένου ακινήτου στο Αγρ/μα Αιανής Ν. Κοζάνης. .... 3

Κήρυξη αναδασωτέας έκτασης 4,600 στρεμμάτων, στην θέση «Κάμπος» Δημοτικού διαμερίσματος Μάλης, Δήμου Φιλιατρών, Νομού Μεσσηνίας. .... 4

Κήρυξη αναδασωτέας έκτασης 4.956,44 στρεμμάτων, στην θέση «Δαφνίτσα» ή «Καρβελέικα» Δημοτικού διαμερίσματος Ευαγγελισμού, Δήμου Μεθώνης, Νομού Μεσσηνίας..... 5

#### ΔΙΑΤΑΓΜΑΤΑ

(1)  
Τροποποίηση του από 15.10.2002 Π.Δ/τος «Έγκριση πολεοδομικής μελέτης τμήματος της πολεοδομικής ενότητας του οικισμού Παροικιά του Δήμου Πάρου (Ν. Κυκλάδων) και τροποποίηση του εγκεκριμένου ρυμοτομικού σχεδίου» (ΦΕΚ Δ' 927).

#### Ο ΠΡΟΕΔΡΟΣ ΤΗΣ ΕΛΛΗΝΙΚΗΣ ΔΗΜΟΚΡΑΤΙΑΣ

Έχοντας υπόψη:

1. Τις διατάξεις:

α) Του άρθρου 5 παρ. 12 εδ. γ του Ν. 2940/2001 «Αναπτυξιακά, φορολογικά και θεσμικά κίνητρα για τις επιχειρήσεις του κατασκευαστικού τομέα και άλλες διατάξεις» (ΦΕΚ Α' 180).

β) Των άρθρων 1 (παρ. 4), 6 (παρ. 1, 4, 5 και 6) και 7 (παρ. 1, 2 και 4) του Ν. 1337/1983 «Επέκταση των πολεοδομικών

σχεδίων, οικιστική ανάπτυξη και σχετικές ρυθμίσεις» (Α' 33), όπως το άρθρο 6 τροποποιήθηκε με την παρ. 2 του άρθρου 8 του Ν. 1512/1985 «Τροποποίηση και συμπλήρωση πολεοδομικών διατάξεων, ρύθμιση συναφών θεμάτων και θεμάτων του Ταμείου Νομικών» (Α' 4), ως ισχύουν.

γ) Των άρθρων 3, 4 (παρ. 1), 6 (παρ. 1), 7, 8, 9 και 16 του Ν. 1577/1985 «Γενικός Οικοδομικός Κανονισμός» (Α' 210), όπως τροποποιήθηκαν, συμπληρώθηκαν και αντικαταστάθηκαν από τα άρθρα 2, 3, 4, 5, 6, 7 και 13 του Ν. 2831/2000 (ΦΕΚ 140/Α/2000), 8 παρ. 1 του Ν.2052/1992 (ΦΕΚ Α' 94), καθώς και από τις διατάξεις του άρθρου 34 παρ. 5 του Ν.2971/2001 (Α' 285), με τις οποίες ερμηνεύθηκε το άρθρο 3 παρ. 1 εδ. α του Ν. 2831/2000.

δ) Των άρθρων 1, 2, 3, 9, 11, 29 και 70 του Ν. Δ/τος της 17.7.1923 «Περί σχεδίων πόλεων κ.λπ.» (Α' 228), όπως μεταγενέστερα τροποποιήθηκαν και συμπληρώθηκαν.

ε) Του 1/1986 ΠΔ «Καθορισμός αρμοδιοτήτων Υπουργείου Αιγαίου» (ΦΕΚ Α' 1), όπως συμπληρώθηκε με το υπ' αριθμ. 326/2000 Π.Δ. «Συμπλήρωση του ΠΔ 1/1986 «Περί του καθορισμού αρμοδιοτήτων του Υπουργείου Αιγαίου» (ΦΕΚ Α' 267).

στ) Του ΠΔ 110/2001 «Οργανισμός του Υπουργείου Αιγαίου» (ΦΕΚ Α' 101).

ζ) Του ΠΔ 327/1998 «Σύσταση Συμβουλίου Χωροταξίας, Οικισμού και Περιβάλλοντος (ΣΧΟΠ) και Συμβουλίου Μελετών (Σ.Μ.) στο Υπουργείο Αιγαίου» (ΦΕΚ Α' 221), όπως τροποποιήθηκε και συμπληρώθηκε με το ΠΔ 47/2001 (ΦΕΚ Α' 33).

η) Της παρ. 1 του άρθρου 8 του Ν. 2052/1992 «Μέτρα για την αντιμετώπιση του νέφους και πολεοδομικές ρυθμίσεις (Α' 94).

θ) Του Ν. 3028/2002 «Για την προστασία των Αρχαιοτήτων και εν γένει της Πολιτιστικής Κληρονομιάς» (Α' 153).

ι) Του άρθρου 29 Α του Ν. 1558/85 «Κυβέρνηση και Κυβερνητικά Όργανα» (Α' 137), όπως αυτό προστέθηκε με το άρθρο 27 του Ν. 2081/1992 (Α' 154) και αντικαταστάθηκε με την παρ. 2α του άρθρου 1 του Ν. 2469/1997 (Α' 38).

ια) Του άρθρου 2 (παρ. α) του Π. Δ/τος 183/1986 «Έγκριση τροποποιήσεων σχεδίων πόλεων και καθορισμός όρων και περιορισμών δόμησης από τους Νομάρχες» (Α' 70).

2. Την 30951/1262/12.3.1990 απόφαση του Υπουργού Περιβάλλοντος, Χωροταξίας και Δημοσίων Έργων «Ε-

γκριση Γενικού Πολεοδομικού Σχεδίου του οικισμού Παροικιάς του Δήμου Πάρου (Ν. Κυκλάδων)» (Δ' 220), όπως επαναδημοσιεύθηκε με την 67196/3440/23.5.1992 απόφαση του Υφυπουργού Περιβάλλοντος, Χωροταξίας και Δημοσίων Έργων (Δ' 624).

3. Την 62626/3179/1995 απόφαση της Υφυπουργού Περιβάλλοντος, Χωροταξίας και Δημοσίων Έργων «Χαρακτηρισμός ως πυκνοδομημένων τμημάτων της πολεοδομικής ενότητας του οικισμού Παροικιάς του Δήμου Πάρου (Ν. Κυκλάδων)».

4. Την 4065/737/1993 απόφαση του Υπουργού Περιβάλλοντος, Χωροταξίας και Δημοσίων Έργων «Έγκριση πολεοδομικής προμελέτης της πολεοδομικής ενότητας του οικισμού Παροικιάς του Δήμου Πάρου (Ν. Κυκλάδων)».

5. Τις 36/1993, 50/1994, 68/1995 και 246/2000, 247/2000, 248/2000, 494/2002 γνωμοδοτήσεις του Δημοτικού Συμβουλίου Πάρου.

6. Τις 412/1994 και 88/1995 γνωμοδοτήσεις του Κεντρικού Συμβουλίου Χωροταξίας, Οικισμού και Περιβάλλοντος του ΥΠΕΧΩΔΕ καθώς και τις 5/15.12.2000 και 13/19.12.2002 γνωμοδοτήσεις του Συμβουλίου Χωροταξίας, Οικισμού και Περιβάλλοντος του Υπουργείου Αιγαίου.

7. Την 2970/1999 απόφαση του Σ.τ.Ε., η οποία ακυρώνει το από 30.8/25.9.1995 Π.Δ. (ΦΕΚ 743/Δ/1995) «Έγκριση πολεοδομικής μελέτης τμήματος της πολεοδομικής ενότητας του οικισμού Παροικιάς Δήμου Πάρου.....».

8. Την 2765/24.5.2001 εισήγηση της ΚΑ Εφορείας Προϊστορικών και Κλασικών Αρχαιοτήτων Κυκλάδων.

9. Την 2836/29.11.2001 εισήγηση της Α' Εφορείας Νεωτέρων Μνημείων.

10. Το 3289/9.1.2002 έγγραφο της Β' Εφορείας Βυζαντινών Αρχαιοτήτων.

11. Το γεγονός ότι από τις κανονιστικές διατάξεις αυτού του Δ/τος δεν προκαλείται δαπάνη σε βάρος του κρατικού προϋπολογισμού και του οικείου Ο.Τ.Α..

12. Την 206/30.5.2003 γνωμοδότηση του Συμβουλίου της Επικρατείας με πρόταση των Υπουργών Πολιτισμού και Αιγαίου, αποφασίζουμε:

#### Άρθρο μόνο

1. Όπου στις διατάξεις του από 15.10.2002 Π.Δ/τος «Έγκριση πολεοδομικής μελέτης τμήματος της πολεοδομικής ενότητας του οικισμού Παροικιάς του Δήμου Πάρου (Ν. Κυκλάδων) και τροποποίηση του εγκεκριμένου ρυμοτομικού σχεδίου» (ΦΕΚ Δ' 927) προβλέπεται ότι απαιτείται έγκριση, άδεια, γνώμη ή άλλη πράξη της ΕΠΑΕ, εννοείται αντί αυτής αντίστοιχη πράξη των αρμοδίων οργάνων του Υπουργείου Αιγαίου.

2. Η ισχύς του παρόντος διατάγματος αρχίζει από την δημοσίευσή του στην Εφημερίδα της Κυβερνήσεως.

Στον Υπουργό Αιγαίου αναθέτουμε την δημοσίευση και εκτέλεση του παρόντος διατάγματος.

Αθήνα, 11 Ιουνίου 2003

Ο ΠΡΟΕΔΡΟΣ ΤΗΣ ΔΗΜΟΚΡΑΤΙΑΣ

**ΚΩΝΣΤΑΝΤΙΝΟΣ ΣΤΕΦΑΝΟΠΟΥΛΟΣ**

ΟΙ ΥΠΟΥΡΓΟΙ

ΠΟΛΙΤΙΣΜΟΥ  
**Ε. ΒΕΝΙΖΕΛΟΣ**

ΑΙΓΑΙΟΥ  
**Ν. ΣΗΦΟΥΝΑΚΗΣ**

## ΑΠΟΦΑΣΕΙΣ

Αριθ. 23594

(2)

Καθορισμός χρήσης στο διατηρητέο κτίριο που βρίσκεται επί των οδών Ζυγομαλά 12 και Βύρωνος εντός του εγκεκριμένου ρυμοτομικού σχεδίου του Δήμου Ναυπλίου (Ν. Αργολίδος)».

### Η ΥΠΟΥΡΓΟΣ ΠΕΡΙΒΑΛΛΟΝΤΟΣ ΧΩΡΟΤΑΞΙΑΣ ΚΑΙ ΔΗΜΟΣΙΩΝ ΕΡΓΩΝ

Έχοντας υπόψη:

1. Τις διατάξεις της παρ. 2 του άρθρου 110 του Κώδικα Βασικής Πολεοδομικής Νομοθεσίας (άρθρο μόνο του κωδικοποιημένου Π.Δ/τος της από 14.7.1999 - Δ' 580), όπως αντικαταστάθηκε με την παρ. 2 του άρθρου 3 του Ν. 2831/2000 «Τροποποίηση των διατάξεων του Ν. 1577/1985 «Γενικός Οικοδομικός Κανονισμός» και άλλες πολεοδομικές διατάξεις» (Α' 140).

2. Τις διατάξεις του άρθρου 29Α του Ν. 1558/1985 «Κυβέρνηση και Κυβερνητικά Όργανα» (Α' 137) που προστέθηκε με το άρθρο 27 του Ν. 2081/1992 (Α' 154) και τροποποιήθηκε με την παραγρ. 2α του άρθρου 1 του Ν. 2469/1997 (Α' 38).

3. Την Υ6/31.10.2001 απόφαση του Πρωθυπουργού και της Υπουργού Περιβάλλοντος Χωροταξίας και Δημοσίων Έργων «Ανάθεση αρμοδιοτήτων Υπουργού Περιβάλλοντος Χωροταξίας και Δημοσίων Έργων στους Υφυπουργούς Περιβάλλοντος Χωροταξίας και Δημοσίων Έργων» (Β' 1484).

4. Τις διατάξεις της παρ. Β του άρθρου 1 του Π.Δ/τος 28/28.1.1993 «Καθορισμός αρμοδιοτήτων που διατηρούνται από τον Υπουργό και τις Περιφερειακές Υπηρεσίες διανομαρχιακού επιπέδου του Υπουργείου Περιβάλλοντος, Χωροταξίας και Δημοσίων Έργων» (Α' 9).

5. Την από 18.7.2002 αιτιολογική έκθεση της Διεύθυνσης Πολεοδομικού Σχεδιασμού -Τμήμα Παραδοσιακών Οικισμών.

6. Το αριθμ. πρωτ. 11209/5757/18.7.2002 έγγραφο της Διεύθυνσης Πολεοδομικού Σχεδιασμού - Τμήμα Παραδοσιακών Οικισμών και το γεγονός ότι παρήλθε η οριζόμενη προθεσμία από τις διατάξεις του άρθρου 4 (παρ. 2) του Ν. 1577/1985 «Γ.Ο.Κ.» (Α' 210), όπως αντικαταστάθηκε με το άρθρο 3 (παρ. 2) του Ν. 2831/2000 (Α' 140), χωρίς να περιέλθουν στην ως άνω Διεύθυνση τυχόν αντιρρήσεις των ενδιαφερομένων.

7. Το γεγονός ότι από τις κανονιστικές διατάξεις αυτής της απόφασης δεν προκαλείται δαπάνη σε βάρος -του κρατικού προϋπολογισμού και του προϋπολογισμού του οικείου Ο.Τ.Α., αποφασίζουμε:

1. Στο κτίριο που βρίσκεται επί των οδών Ζυγομαλά 12 και Βύρωνος του εγκεκριμένου ρυμοτομικού σχεδίου του Δήμου Ναυπλίου (Ν. Αργολίδος), το οποίο έχει χαρακτηριστεί ως διατηρητέο με την 89245/6738/6.11.1995 απόφαση του Υπουργού Περιβάλλοντος Χωροταξίας και Δημοσίων Έργων (Δ' 1029), φερόμενο ως ιδιοκτησία Αθ. Τζώτζου, επιτρέπεται:

Η χρήση του τουριστικού καταλύματος (επιπλωμένα διαμερίσματα) δυναμικότητας πέντε (5) κλινών.

2. Κατά τα λοιπά εξακολουθούν να ισχύουν τα οριζόμενα με την 89245/6738/6.11.1995 (Δ' 1029) Υπουργική Απόφαση, με την οποία το κτίριο χαρακτηρίστηκε ως διατηρητέο.

3. Η ισχύς της παρούσας απόφασης αρχίζει από τη δημοσίευσή της στην Εφημερίδα της Κυβερνήσεως.

Η απόφαση αυτή να δημοσιευθεί στην Εφημερίδα της Κυβερνήσεως.

Αθήνα, 10 Ιουνίου 2003

Η ΥΦΥΠΟΥΡΓΟΣ  
**ΡΟΔΟΥΛΑ ΖΗΣΗ**

Αριθ. 7991

(3)

Καθορισμός χρήσης παραχωρουμένου ακινήτου στο Αγρ/μα Αιανής Ν. Κοζάνης.

Ο ΝΟΜΑΡΧΗΣ ΚΟΖΑΝΗΣ

Έχοντας υπόψη:

1. Το Ν. 1512/11.1.1985 (ΦΕΚ 4Α) για την τροποποίηση και συμπλήρωση πολεοδομικών διατάξεων κ.λπ. και ειδικότερα το άρθρο 3 παρ. 1 αυτού.
2. Το Ν. 1337/12.3.1983 (ΦΕΚ 33Δ/14.3.83) για την επέκταση πολεοδομικών σχεδίων.
3. Το Ν.360/1976 για την χωροταξία και το περιβάλλον.
4. Το Ν.1032/1980 για την σύσταση του Υπουργείου Χωροταξίας και Περιβάλλοντος.
5. Την 41/2001 απόφ. Δημ. Συμβ. του Δήμου Κοζάνης.
6. Το 1677/26.9.2002 γνωμοδότηση για προσδιορισμό χρήσης γης βάσει του άρθρου 3 Ν. 1512/85 η οποία εξεδόθη από την Δ/νη Πολεοδομίας και Περιβάλλοντος Κοζάνης.

7. Το α) Ν 2218/13.6.94 (ΦΕΚ90 Α/13.6.94) «περί ίδρυσης Νομαρχιακής Αυτ/σης, τροποποίησης κ.λπ.» όπως συμπληρώθηκε με το Ν 2240/15.9.94 (ΦΕΚ 153 Α/15.9.94).

8. Το 124332/16.12.97 έγγραφο του Υπουργείου Γεωργίας (Τμήμα Γ και Κ Αποκ/σης).

9. Το γεγονός ότι δεν προκαλεί δαπάνη η υπόψη παραχώρηση σε βάρος του προϋπολογισμού του οικείου Ο.Τ.Α..

10. Τις διατάξεις του Ν.2503/97 άρθρο 10 παρ. 8, αποφασίζουμε:

Καθορίζουμε σαν χρήση γης τη λειτουργία που γενικά εξυπηρετεί την εγκατάσταση κτηνοτροφικών εκμεταλλεύσεων και δραστηριοτήτων από την Βάσσου Ειρήνη του Ιωάννη στο υπ' όψη τεμάχιο με στοιχεία Α-Β-Γ-Δ έκτασης 4000 τ.μ. το οποίο εμπίπτει στο αριθμ. 3440 ιγ χερσολείβαδο κοινόχρηστο της Σ.Δ. έτους 1966 όπως αυτό απεικονίζεται στο αναπόσπαστο με την παρούσα θεωρημένο τοπογραφικό διάγραμμα που έστειλε το τμήμα Τοπογραφικής Κοζάνης με το 974/25.4.2002 έγγραφο του.

Η απόφαση αυτή να δημοσιευθεί στην Εφημερίδα της Κυβερνήσεως.

Κοζάνη, 4 Μαΐου 2003

Ο Νομάρχης  
ΙΟΡΔΑΝΗΣ ΑΝΔΡΕΑΔΗΣ



Αριθ. 2443

(4)

Κήρυξη αναδασωτέας έκτασης 4,600 στρεμμάτων, στην θέση «Κάμπος» Δημοτικού διαμερίσματος Μάλης, Δήμου Φιλιατρών, Νομού Μεσσηνίας.

## Ο ΓΕΝΙΚΟΣ ΓΡΑΜΜΑΤΕΑΣ ΠΕΡ/ΡΕΙΑΣ ΠΕΛ/ΣΟΥ

Έχοντας υπόψη:

1. Τις δ/ξεις του Π.Δ.51/87 «Καθορισμός των Περιφερειών της Χώρας για το σχεδιασμό κ.λπ. της περιφερειακής Ανάπτυξης».
2. Τις δ/ξεις των άρθρων 1 παρ. 1 και 2, 2 παρ. 1 εδ.δ', 5 παρ. 3β, 6 παρ. 7 και 7 παρ. 2 του Ν.2503/97 «Διοίκηση, Οργάνωση, Στελέχωση της Περιφέρειας κ.λπ.».
3. Τις δ/ξεις του άρθρου 117 παρ.3 του Συντάγματος.
4. Τις δ/ξεις του Ν.998/79 «περί προστασίας των δασών κ.λπ.» και ειδικότερα:
  - α) του άρθρου 41 παρ.1, β) του άρθρου 38 παρ.1.
5. Τις δ/γές του Υπουργείου Γεωργίας:
  - α) 160417/1180/8.7.80, β) 182447/3049/24.9.80.
6. Τις 1490/21.4.2003 και 1724/3.6.2003 προτάσεις του Δασαρχείου Κυπαρισσίας περί κηρύξεως αναδασωτέας, της αναφερομένης στο θέμα έκτασης.
7. Την 5872/29.8.97 απόφαση του Γενικού Γραμματέα Περιφέρειας Πελ/σου «Τοποθέτηση Πρ/νων Δ/σεων Υπηρεσιών κ.λπ. και εξουσιοδότηση υπογραφής με Εντολή

Γενικού Γραμματέα Περ/ρείας Πελ/σου (Ε.Γ.Γ.Π.Π.)» (ΦΕΚ 551/τ.Β'/3.6.98), αποφασίζουμε:

Κηρύσσουμε αναδασωτέα, με σκοπό την προστασία για την επαναδημιουργία της δασικής βλάστησης που καταστρόφηκε από πυρκαγιά στις 27.10.2002 την δημόσια δασική έκταση, εμβαδού τεσσάρων στρεμμάτων και εξακοσίων τετραγωνικών μέτρων (4,600) που βρίσκεται στη θέση «Κάμπος» περιοχής Δημοτικού διαμερίσματος Μάλης, Δήμου Φιλιατρών του Νομού Μεσσηνίας και προσδιορίζεται από τα στοιχεία Α, Β, Γ, Δ, Ε, Ζ, Η, Θ, Ι, Κ, Λ, Μ, Ν, Ξ, Ο, Π, Α και έχει όρια:

Αντιολικά: Δημόσια δασική έκταση.

Δυτικά: Δημόσια δασική έκταση.

Βόρεια: Δημόσια δασική έκταση.

Νότια: Δημόσια δασική έκταση.

Όπως φαίνεται στο συνημμένο διάγραμμα που αποτελεί αναπόσπαστο μέρος της απόφασης αυτής. Προβλέπεται φυσική αναγέννηση της δασικής βλάστησης που καταστράφηκε.

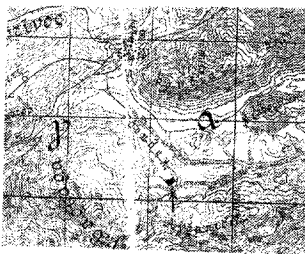
Η απόφαση αυτή να δημοσιευθεί στην Εφημερίδα της Κυβερνήσεως.

Καλαμάτα, 9 Ιουνίου 2003

Με εντολή Γενικού Γραμματέα Περιφέρειας

Ο Δ/τής Δασών Μεσσηνίας

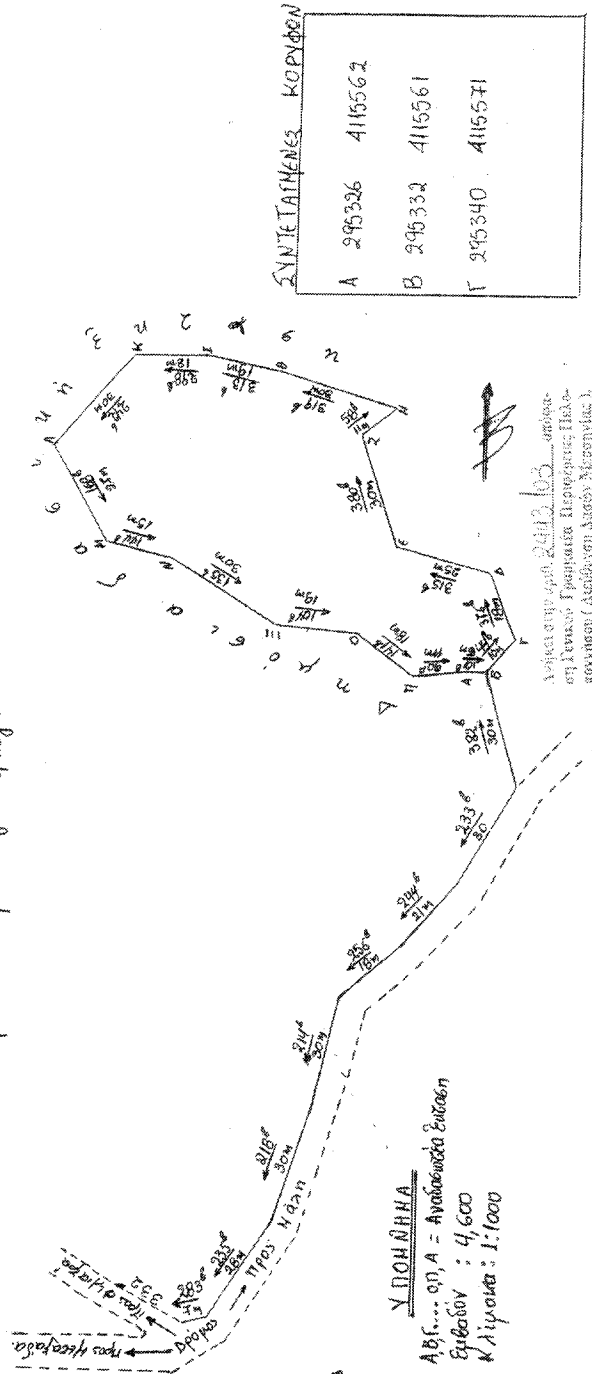
ΠΑΝ. ΜΠΑΖΙΓΟΣ



Ποσειδέα, περιοχή Γ.Υ.Σ.  
 Κλίμακα 1:50.000  
 Έτος Έκδοσης: 1977  
 Άλλο Τμήμα: Φιλιάτσα  
 ← Σύνταξη βέση αναδάσωσης

ΣΧΕΔΙΑΓΡΑΜΜΑ

Αναδάσωση Δημόσιας Δασικής Έκτασης 68η  
 Βέση «Καίπος» Περίφραξη Δημόσιου Διαρκούς Μάλυς  
 του Δήμου Φιλιάτσων λόγω πυρκαγιάς




ΥΠΟΜΝΗΝΑ  
 Αβτ... 9η, Α = Αναδάσωση Έκτασης  
 Εμβαδόν : 4,600  
 Κλίμακα : 1:1000

Υψηλότερο ύψος 2442,63 μέτρα  
 στη Γενική Γραμματεία Περιφέρειας Πελοποννήσου (Διεύθυνση Δασών Μεσσηνίας)

Κοινοβούλιο 27.5.2003  
 Η Συνεδρίαση  
 Κοινοβούλιο 27.5.2003  
 Κοινοβούλιο 9.6.2003  
 Ο Δασάρχης Κορινθίας  
 Δ. Αλωνίου Δασών Μεσσηνίας

ΕΘΝΙΚΟ ΤΥΠΟΓΡΑΦΕΙΟ  
 Για τη χρήση σε έντυπα, στις σχέσεις οφείλουν να συμπεριληφθεί κατά ορισμό 5%



ΑΝΑΣΤΑΣΙΑ ΜΠΑΚΑΚΕΟΥ  
 Γραμματέας  
 Διεύθυνση Μεσσηνίας  
 Διεύθυνση Περιφέρειας

Αριθ. 2432

(5)

Κήρυξη αναδασωτέας έκτασης 4.956,44 στρεμμάτων, στην θέση «Δαφνίτσα» ή «Καρβελείκα» Δημοτικού διαμερισματος Ευαγγελισμού, Δήμου Μεθώνης, Νομού Μεσσηνίας.

## Ο ΓΕΝΙΚΟΣ ΓΡΑΜΜΑΤΕΑΣ ΠΕΡ/ΡΕΙΑΣ ΠΕΛ/ΣΟΥ

Έχοντας υπόψη:

1. Τις δ/ξεις του Π.Δ. 51/87 «Καθορισμός των Περιφερειών της Χώρας για το σχεδιασμό κ.λπ. της περιφερειακής Ανάπτυξης».
2. Τις δ/ξεις των άρθρων 1 παρ. 1 και 2, 2 παρ. 1 εδ. δ', 5 παρ. 3β, 6 παρ. 7 και 7 παρ. 2 του Ν.2503/97 «Διοίκηση, Οργάνωση, Στελέχωση της Περιφέρειας κ.λπ.».
3. Τις δ/ξεις του άρθρου 117 παρ. 3 του Συντάγματος.
4. Τις δ/ξεις του Ν.998/79 «περί προστασίας των δασών κ.λπ.» και ειδικότερα:
  - α) του άρθρου 41 παρ. 1, β) του άρθρου 38 παρ. 1.
5. Τις δ/γές του Υπουργείου Γεωργίας:
  - α) 160417/1180/8.7.80, β) 182447/3049/24.9.80.
6. Την 4327/4.6.2003 πρόταση του Δασαρχείου Καλαμάτας περί κηρύξεως αναδασωτέας, της αναφερομένης στο θέμα έκτασης.
7. Την 5872/29.8.97 απόφαση του Γενικού Γραμματέα Περιφέρειας Πελάσου «Τοποθέτηση Πρ/νων Δ/νσεων Υπηρεσιών κ.λπ. και εξουσιοδότηση υπογραφής με Εντολή Γενικού Γραμματέα Περ/ρείας Πελάσου (Ε.Γ.Γ.Π.Π.)» (ΦΕΚ 551/τ.Β'/3.6.98), αποφασίζουμε:

Κηρύσσουμε αναδασωτέα, με σκοπό την προστασία για την επαναδημιουργία της δασικής βλάστησης που καταστράφηκε από παράνομη εκχέρωση από 1.1.1999 μέχρι 31.12.1999 την δημόσια δασική έκταση, εμβαδού τεσσάρων στρεμμάτων, εννιάκοσιών πενήντα έξι τετραγωνικών μέτρων και σαράντα τεσσάρων εκατοστών τετραγωνικού μέτρου (4.956,44) που βρίσκεται στη θέση «Δαφνίτσα» ή «Καρβελείκα» περιοχής Δημοτικού διαμερισματος Ευαγγελισμού, Δήμου Μεθώνης του Νομού Μεσσηνίας προσδιορίζεται από τα στοιχεία: 1, 2, 3, 4, 5, 6, 7, 8, 9, 10, 11, 12, 13, 14, 15, 16, 17, 18, 19, 20, 21, 1 και έ- χει όρια:

Ανατολικά: Δημόσια δασική έκταση και ελαιώνα Γ. Ψυχάρη.

Δυτικά: Ελαιώνα Θ. Καρβέλα και δημόσια δασική έκταση. Βόρεια: Δημόσια δασική έκταση.

Νότια: Ελαιώνα Θ. Καρβέλα και χέρσο αγρό Γ. Ψυχάρη. Όπως φαίνεται στο συνημμένο διάγραμμα που αποτελεί αναπόσπαστο μέρος της απόφασης αυτής. Προβλέπεται φυσική αναγέννηση της δασικής βλάστησης που καταστράφηκε.

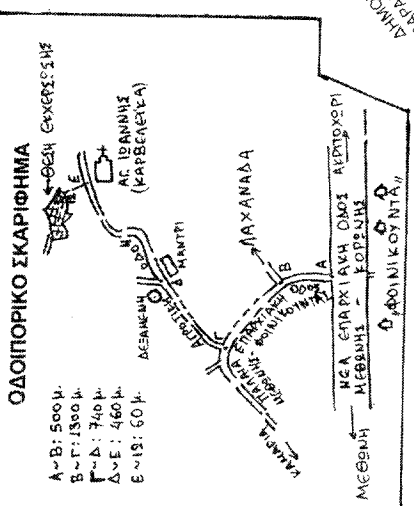
Η απόφαση αυτή να δημοσιευθεί στην Εφημερίδα της Κυβερνήσεως.

Καλαμάτα, 9 Ιουνίου 2003

Με εντολή Γενικού Γραμματέα Περιφέρειας  
Ο Δ/ντής Δασών Μεσσηνίας  
ΠΑΝ. ΜΠΑΖΙΓΟΣ

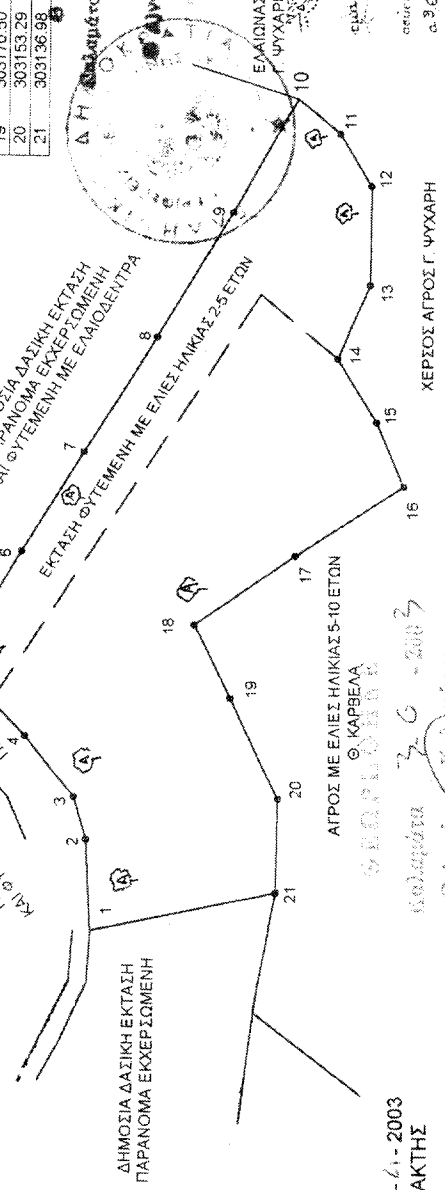
**ΤΟΠΟΓΡΑΦΙΚΟ ΔΙΑΓΡΑΜΜΑ**

ΔΗΜΟΣΙΑΣ ΔΑΣΙΚΗΣ ΕΚΤΑΣΗΣ ΣΤΗ ΘΕΣΗ «ΔΑΦΝΙΤΣΑ - ΚΑΡΒΕΛΕΙΚΑ» ΠΕΡΙΟΧΗΣ ΔΗΜΟΤΙΚΟΥ ΔΙΑΜΕΡΙΣΜΑΤΟΣ ΕΥΑΓΓΕΛΙΣΜΟΥ ΔΗΜΟΥ ΜΕΘΩΝΗΣ ΠΟΥ ΚΑΤΑΛΗΦΘΗΚΕ ΚΑΙ ΕΚΧΕΡΣΩΘΗΚΕ ΑΠΟ ΤΗΝ ΑΝΑΣΤΑΣΙΑ ΧΙΡΑ ΓΕΩΡΓΙΟΥ ΒΟΥΡΛΙΩΤΗ (ΓΕΝΟΣ ΜΑΥΡΙΤΣΑΚΗ)



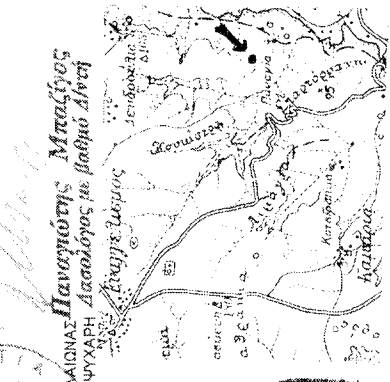
ΠΙΝΑΚΑΣ ΣΥΝΤΕΤΑΓΜΕΝΩΝ ΣΗΜΕΙΩΝ

	X	Y	ΑΠΟΣΤΑΣΕΙΣ
1	303130.61	4077107.16	15.69 (M)
2	303146.28	4077107.95	7.60
3	303153.59	4077110.06	13.34
4	303164.08	4077118.29	17.25
5	303176.53	4077130.23	22.25
6	303195.71	4077118.95	20.06
7	303212.76	4077108.37	23.32
8	303232.51	4077095.97	24.91
9	303253.84	4077083.11	22.35
10	303273.20	4077071.94	9.36
11	303267.20	4077064.76	10.32
12	303256.36	4077059.44	17.13
13	303241.24	4077059.85	13.63
14	303228.80	4077065.21	12.90
15	303217.77	4077058.53	11.87
16	303206.83	4077053.92	21.97
17	303194.86	4077072.33	20.76
18	303183.18	4077089.50	14.06
19	303170.50	4077083.43	19.05
20	303153.29	4077075.27	16.31
21	303136.98	4077075.51	32.28



ΕΘΝΙΚΟ ΤΥΠΟΓΡΑΦΕΙΟ  
Γ.Υ.Σ. 1977 - ΚΛΙΜΑΚΑ 1:50000  
ΘΕΣΗ ΕΚΧΕΡΣΩΣΗΣ

ΥΠΟΜΝΗΜΑ  
ΑΓΡΙΛΙΑ



ΠΥΛΟΣ 7 - 61 - 2003  
Ο ΣΥΝΤΑΚΤΗΣ

ΠΙΚΕΛΑΚΗΣ ΚΩΣΤΟΣ  
Δασολόγος